

УПРАВЛЕНИЕ ПО ОХРАНЕ ОБЪЕКТОВ КУЛЬТУРНОГО НАСЛЕДИЯ ПРАВИТЕЛЬСТВА САРАТОВСКОЙ ОБЛАСТИ

П Р И К А З

от 11.03.2020 № СА-04/93

г. Саратов

О включении выявленного объекта культурного наследия по адресу: Саратовская область, г. Саратов, ул. им. Дзержинского Ф.Э., д. 22, в единый государственный реестр объектов культурного наследия (памятников истории и культуры) народов Российской Федерации в категории объекта культурного наследия местного (муниципального) значения, утверждении границ территории и предмета охраны

В соответствии с Федеральным законом от 25 июня 2002 года № 73-ФЗ «Об объектах культурного наследия (памятниках истории и культуры) народов Российской Федерации», Законом Саратовской области от 04 ноября 2003 года № 69-ЗСО «Об охране и использовании объектов культурного наследия (памятников истории и культуры) народов Российской Федерации, находящихся на территории Саратовской области», приказом Министерства культуры Российской Федерации от 04 июня 2015 г. № 1745 «Об утверждении требований к составлению проектов границ территорий объектов культурного наследия», Положением об управлении по охране объектов культурного наследия Правительства Саратовской области, утвержденным постановлением Правительства Саратовской области от 15 июня 2015 года № 288-П, на основании акта государственной историко-культурной экспертизы от 27.09.2019 г., выполненной экспертом Деминым О.Б., письма администрации муниципального образования «Город Саратов» от 25.12.2019 № 02-02-06/5626-АК,

ПРИКАЗЫВАЮ:

1. Включить выявленный объект культурного наследия: «Дом жилой, 1890-е гг.», расположенный по адресу: Саратовская область, г. Саратов, ул. им. Дзержинского Ф.Э., д. 22, в единый государственный реестр

объектов культурного наследия (памятников истории и культуры) народов Российской Федерации в категории объекта культурного наследия местного (муниципального) значения с наименованием «Дом жилой». Адрес объекта: Саратовская область, г. Саратов, ул. им. Дзержинского Ф.Э., д. 22. Время создания (возникновения) объекта и (или) дата связанного с ним исторического события: 1890-е гг. Вид объекта: памятник. Общая видовая принадлежность: памятник градостроительства и архитектуры.

2. Утвердить:

2.1. Границы территории объекта культурного наследия местного (муниципального) значения «Дом жилой» постройки 1890-е гг., расположенного по адресу: Саратовская область, г. Саратов, ул. им. Дзержинского Ф.Э., д. 22, согласно приложению № 1.

2.2. Предмет охраны объекта культурного наследия местного (муниципального) значения «Дом жилой» постройки 1890-е гг., расположенного по адресу: Саратовская область, г. Саратов, ул. им. Дзержинского Ф.Э., д. 22, согласно приложению № 2.

3. Внести изменение в приказ Минкультуры Саратовской области от 19.06.2001 № 1-10/177 «Об утверждении списка вновь выявленных объектов историко-культурного наследия, расположенных на территории Саратовской области», исключив в разделе «г. Саратов» следующую строку:

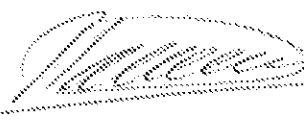
196.	Дом жилой, 1890-е гг.	ул. Дзержинского, 22
------	-----------------------	----------------------

4. Разместить приказ на официальном сайте в информационно – телекоммуникационной сети «Интернет» и направить копию приказа в министерство информации и печати области для официального опубликования.

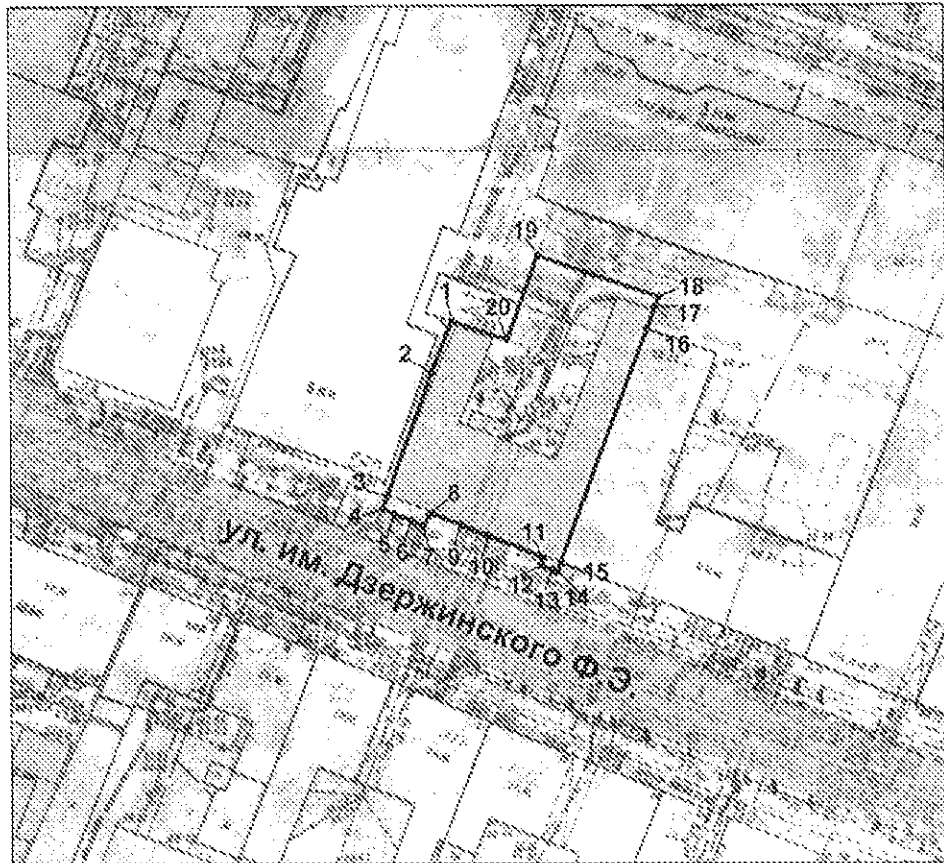
5. Отделу учета объектов культурного наследия (Мастрюкова С.А.) направить уведомления, предусмотренные действующим законодательством в сфере охраны объектов культурного наследия.

6. Контроль за исполнением настоящего приказа возлагаю на заместителя начальника управления Афанасьеву В.П.


Начальник управления

 В.В. Мухин

Границы территории объекта культурного наследия местного
(муниципального) значения «Дом жилой» постройки 1890-е гг.,
расположенного по адресу: Саратовская область, г. Саратов,
ул. им. Дзержинского Ф.Э., д. 22



- объект культурного наследия местного (муниципального) значения



- граница территории объект культурного наследия местного
(муниципального) значения

Перечень координат поворотных (характерных) точек границ территории объекта культурного наследия местного (муниципального) значения «Дом жилой» постройки 1890-е гг., расположенного по адресу: Саратовская область, г. Саратов, ул. им. Дзержинского Ф.Э., д. 22

№ точки	Координаты (МСК-64)	
	X	Y
1.	496557.94	2298382.54
2.	496552.66	2298380.46
3.	496537.83	2298375.04
4.	496536.27	2298374.46
5.	496535.76	2298375.86
6.	496534.87	2298378.10
7.	496534.34	2298379.52
8.	496535.86	2298380.16
9.	496534.33	2298384.04
10.	496533.12	2298386.97
11.	496530.52	2298393.74
12.	496529.55	2298393.39
13.	496529.04	2298394.79
14.	496528.80	2298395.43
15.	496529.75	2298395.77
16.	496558.07	2298405.91
17.	496560.84	2298406.91
18.	496561.87	2298407.24
19.	496566.84	2298393.14
20.	496555.64	2298389.21

Предмет охраны объекта культурного наследия местного (муниципального) значения «Дом жилой» постройки 1890-е гг., расположенного по адресу: Саратовская область, г. Саратов, ул. им. Держинского Ф.Э., д. 22

Описание предмета охраны	Изображение предмета охраны	Расположение предмета охраны
1	2	3
<p>Градостроительные характеристики: - местоположение в структуре городской застройки</p>	 <p style="text-align: center;">Местоположение объекта</p>	<p>По линии застройки четной стороны ул. им. Ф.Э. Держинского между улицами Вольской и им. А.М. Горького</p>
<p>Композиционное и архитектурно-художественное оформление главного (юго-западного) фасада</p>		<ul style="list-style-type: none"> - десять световых осей; - симметричность относительно центральной проезжей арки; - стилевое решение: эклектика (техника открытого кирпича); - руст по первому этажу здания

Местоположение, архитектурное оформление индустри



- в уровне первого - руст;
- в уровне второго этажа - сложная, наборная

Местоположение, архитектурное оформление световых проемов первого этажа






- исторические габариты с клинчатой перемычкой;
- форма плоского кирпичного наличника, завершенного развитым лучковым сандриком и замковым камнем;
- расстекловка оконного проема


Местоположение, архитектурное оформление световых проемов второго этажа, расположенных над проезжей аркой



- исторические габариты с клинчатой перемычкой;
- оконный проем увенчан двускатным сандриком, поддерживаемый декоративными кронштейнами;
- расстекловка оконного проема с фрамугой;
- историческая форма с нишами подоконного карниза

<p>Местоположение, архитектурное оформление световых проемов второго этажа</p>		<ul style="list-style-type: none"> - исторические габариты с клинчатой перемычкой; - оконный проем с полочкой, опирающейся на декоративные кронштейны, с полуциркулярной арочкой по центру; - расстекловка оконного проема с фрамугой; - историческая форма подоконного карниза
<p>Элементы горизонтального членения фасада</p>		<ul style="list-style-type: none"> - венчающий карниз - простой с фризовым поясом, верхние и нижние пояса заключены между стилизованными модульонами, установленными с разрядкой
<p>Местоположение, архитектурное оформление входной двери</p>		<ul style="list-style-type: none"> - исторические габариты; - полуциркулярное завершение с замковым камнем, дополненное межэтажным карнизом в виде прямого поребрика; - расстекловка верхней фрамуги (дверное заполнение предметом охраны не является)

**Местоположение,
архитектурное
оформление
проезжей арки**



- историческ
ие габариты;
- полуциркульное
завершение,
дополненное
межэтажным
карнизом в виде
прямого
поребрика