



**УПРАВЛЕНИЕ ПО ОХРАНЕ ОБЪЕКТОВ КУЛЬТУРНОГО НАСЛЕДИЯ
ПРАВИТЕЛЬСТВА САРАТОВСКОЙ ОБЛАСТИ**

ПРИКАЗ

от 11 03 2020 года № 01-04/103

г. Саратов


Об утверждении границ территории выявленного объекта культурного наследия, расположенного по адресу: г. Саратов, ул. Горького, 4а

В соответствии со статьями 3.1 и 9.2 Федерального закона от 25 июня 2002 года № 73-ФЗ «Об объектах культурного наследия (памятниках истории и культуры) народов Российской Федерации», Законом Саратовской области от 04 ноября 2003 года № 69-ЗСО «Об охране и использовании объектов культурного наследия (памятников истории и культуры) народов Российской Федерации, находящихся на территории Саратовской области», поручением Президента РФ от 20.08.2012 г. № Пр-2217 о территориальном планировании развития территорий, имеющих памятники истории и культуры и другие объекты, представляющие историко-культурную ценность, Приказом Министерства культуры Российской Федерации 04 июня 2015 г. № 1745 об утверждении требований к составлению проектов границ территорий объектов культурного наследия, Положением об управлении по охране объектов культурного наследия Правительства Саратовской области, утвержденным постановлением Правительства Саратовской области от 15 июня 2015 года № 288-П

ПРИКАЗЫВАЮ:

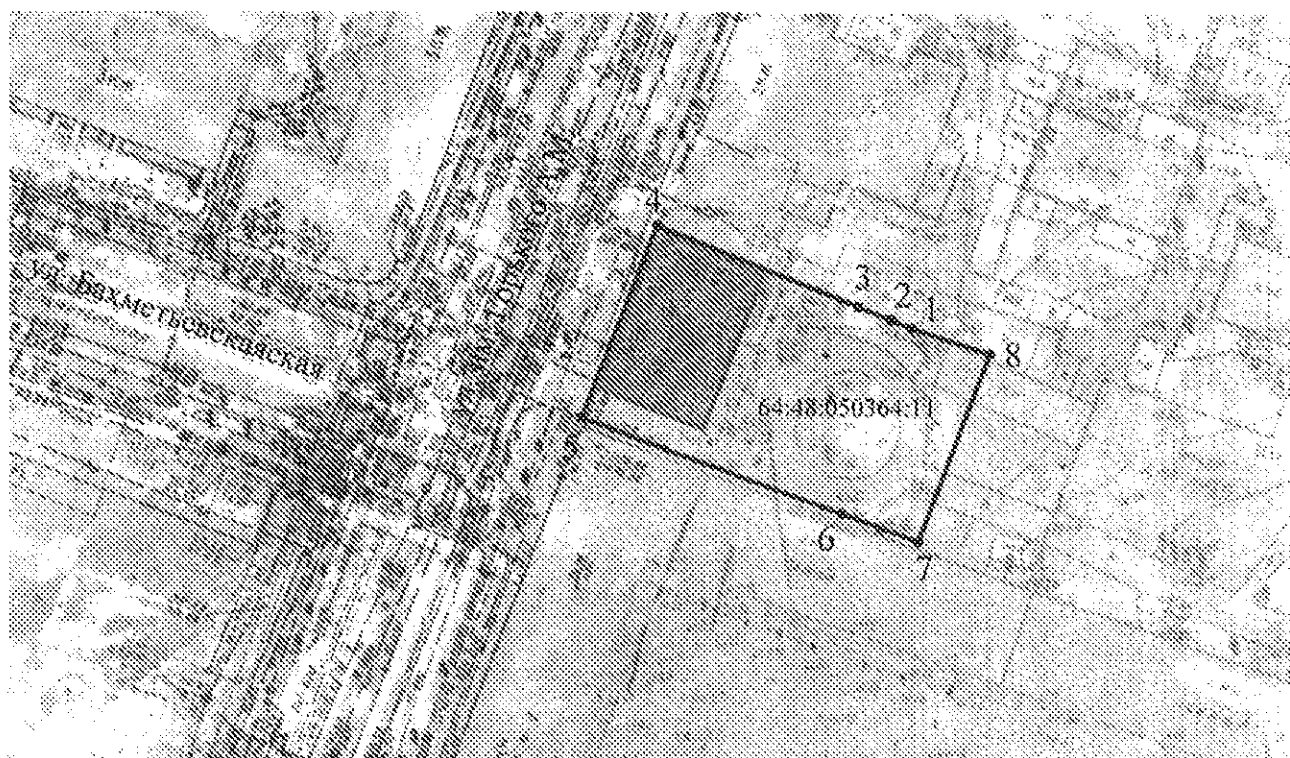
1. Утвердить границы территории выявленного объекта культурного наследия «Дом жилой», 1950-е гг., расположенного по адресу: г. Саратов, ул. Горького, 4а, согласно приложению.
2. Отделу административно-финансового и правового обеспечения (Власова Н.В.) разместить приказ на официальном сайте в информационно-телекоммуникационной сети «Интернет» и направить в министерство информации и печати области для официального опубликования.
3. Отделу учета объектов культурного наследия (Мастрюкова С.А.) направить уведомления, предусмотренные действующим законодательством в сфере охраны объектов культурного наследия.
4. Контроль за исполнением приказа возложить на заместителя начальника управления Афанасьеву В.П.

Начальник управления







В.В. Мухин

**Границы территории выявленного объекта культурного наследия
«Дом жилой», 1950-е гг., расположенного по адресу:
г. Саратов, ул. Горького, 4а**



Условные обозначения.

-  Объект культурного наследия
-  номера характерных поворотных точек
-  проектируемая граница территории
-  кадастровый номер земельного участка

Координаты поворотных точек границ территории выявленного объекта культурного наследия «Дом жилой», 1950-е гг., расположенного по адресу:
г. Саратов, ул. Горького, 4а

№ точки	Координаты МСК -64	
	X	Y
1.	495679.31	2298433.72
2.	495680.23	2298431.45
3.	495681.68	2298427.67
4.	495690.63	2298404.89
5.	495668.37	2298395.80
6.	495658.30	2298425.88
7.	495655.16	2298434.59
8.	495676.34	2298442.57
1	495679.31	2298433.72