



**УПРАВЛЕНИЕ ПО ОХРАНЕ ОБЪЕКТОВ КУЛЬТУРНОГО  
НАСЛЕДИЯ ПРАВИТЕЛЬСТВА САРАТОВСКОЙ ОБЛАСТИ**

---

**П Р И К А З**

от 12.03.2020 № О-04/113

г. Саратов

**О включении выявленного объекта культурного наследия по адресу: Саратовская область, г. Саратов, ул. Сакко и Ванцетти, 4/6а, в единый государственный реестр объектов культурного наследия (памятников истории и культуры) народов Российской Федерации в категории объекта культурного наследия местного (муниципального) значения, утверждении границ территории и предмета охраны**

В соответствии с Федеральным законом от 25 июня 2002 года № 73-ФЗ «Об объектах культурного наследия (памятниках истории и культуры) народов Российской Федерации», Законом Саратовской области от 04 ноября 2003 года № 69-ЗСО «Об охране и использовании объектов культурного наследия (памятников истории и культуры) народов Российской Федерации, находящихся на территории Саратовской области», приказом Министерства культуры Российской Федерации от 04 июня 2015 г. № 1745 «Об утверждении требований к составлению проектов границ территорий объектов культурного наследия», Положением об управлении по охране объектов культурного наследия Правительства Саратовской области, утвержденным постановлением Правительства Саратовской области от 15 июня 2015 года № 288-П, на основании акта государственной историко-культурной экспертизы от 18.11.2019 г., выполненной экспертом Титовой Г.В., письма администрации муниципального образования «Город Саратов» от 25.12.2019 № 02-02-06/5626-АК,

**ПРИКАЗЫВАЮ:**

1. Включить выявленный объект культурного наследия: «Здание ВНИПИ «Газдобыча», 1950-е гг.», расположенный по адресу: Саратовская область, г. Саратов, ул. Сакко и Ванцетти, 4/6а, в единый государственный

реестр объектов культурного наследия (памятников истории и культуры) народов Российской Федерации в категории объекта культурного наследия местного (муниципального) значения.

Объекты: объект культурного наследия местного (муниципального) значения «Здание проектного института, 1953г.», зарегистрированный в едином государственном реестре объектов культурного наследия (памятников истории и культуры) народов Российской Федерации за № 641711271260004, расположенный по адресу: Саратовская область, г. Саратов, ул. Сакко и Ванцетти, 8, и объект, указанный в пункте 1 настоящего приказа, объединить в объект местного (муниципального) значения – ансамбль с наименованием:

«Здания Всесоюзного научно-исследовательского и проектно-конструкторского института по разработке газопромышленного оборудования и обустройству газоконденсатных месторождений «ВНИПИгаздобыча», 1950-е гг. (архитекторы Т.Г. Ботяновский, Г. В. Белов, Ю.И. Менякин). Ансамбль: 1. «Здание ВНИПИ «Газдобыча». 2. «Здание проектного института».

Адрес объекта: Саратовская область, г. Саратов, ул. Сакко и Ванцетти, д. 4-6, д. 8.

Время создания (возникновения) объекта и (или) дата связанного с ним исторического события: 1950-е гг.

Вид объекта: ансамбль.

Общая видовая принадлежность: памятник истории, градостроительства и архитектуры.

2. Утвердить:

2.1. Границы территории объекта культурного наследия местного (муниципального) значения «Здания Всесоюзного научно-исследовательского и проектно-конструкторского института по разработке газопромышленного оборудования и обустройству газоконденсатных месторождений «ВНИПИгаздобыча», 1950-е гг. (архитекторы Т.Г. Ботяновский, Г. В. Белов, Ю.И. Менякин). Ансамбль: 1. «Здание ВНИПИ «Газдобыча». 2. «Здание проектного института» постройки 1950-е гг., расположенного по адресу: Саратовская область, г. Саратов, ул. Сакко и Ванцетти, д. 4-6, д. 8, согласно приложению № 1.

2.2. Предмет охраны объекта культурного наследия местного (муниципального) значения «Здания Всесоюзного научно-исследовательского и проектно-конструкторского института по разработке газопромышленного оборудования и обустройству газоконденсатных месторождений «ВНИПИгаздобыча», 1950-е гг. (архитекторы Т.Г. Ботяновский, Г. В. Белов, Ю.И. Менякин). Ансамбль: 1. «Здание ВНИПИ «Газдобыча». 2. «Здание проектного института» постройки 1950-е гг., расположенного по адресу: Саратовская область, г. Саратов, ул. Сакко и Ванцетти, д. 4-6, д. 8, согласно приложению № 2.

3. Внести изменение в приказ Минкультуры Саратовской области от 19.06.2001 № 1-10/177 «Об утверждении списка вновь выявленных

объектов историко-культурного наследия, расположенных на территории Саратовской области», исключив в разделе «г. Саратов» следующую строку:

548.	Здание ВНИПИ "Газдобыча", 1950-е гг.	ул. Сакко и Ванцетти, 4/6а
------	--------------------------------------	----------------------------

4. Внести изменение в постановление Правительства Саратовской области от 25.12.2009 № 659-П «О включении объектов культурного наследия в единый государственный реестр объектов культурного наследия (памятников истории и культуры) народов Российской Федерации» (вместе со "Списком объектов культурного наследия местного (муниципального) значения, включаемых в единый государственный реестр объектов культурного наследия (памятников истории и культуры) народов Российской Федерации», «Списком объектов культурного наследия регионального значения, включаемых в единый государственный реестр объектов культурного наследия (памятников истории и культуры) народов Российской Федерации»), изложив в новой редакции строку:

67.	ул. Сакко и Ванцетти, д. 4-6, д. 8	«Здания Всесоюзного научно-исследовательского и проектно-конструкторского института по разработке газопромышленного оборудования и обустройству газоконденсатных месторождений «ВНИПИгаздобыча», 1950-е гг. (архитекторы Т.Г. Ботяновский, Г. В. Белов, Ю.И. Менякин). Ансамбль: 1. «Здание ВНИПИ «Газдобыча». 2. «Здание проектного института».
-----	---------------------------------------	---

5. Разместить приказ на официальном сайте в информационно – телекоммуникационной сети «Интернет» и направить копию приказа в министерство информации и печати области для официального опубликования.

6. Отделу учета объектов культурного наследия (Мастрюкова С.А.) направить уведомления, предусмотренные действующим законодательством в сфере охраны объектов культурного наследия.

7. Контроль за исполнением настоящего приказа возлагаю на заместителя начальника управления Афанасьеву В.П.

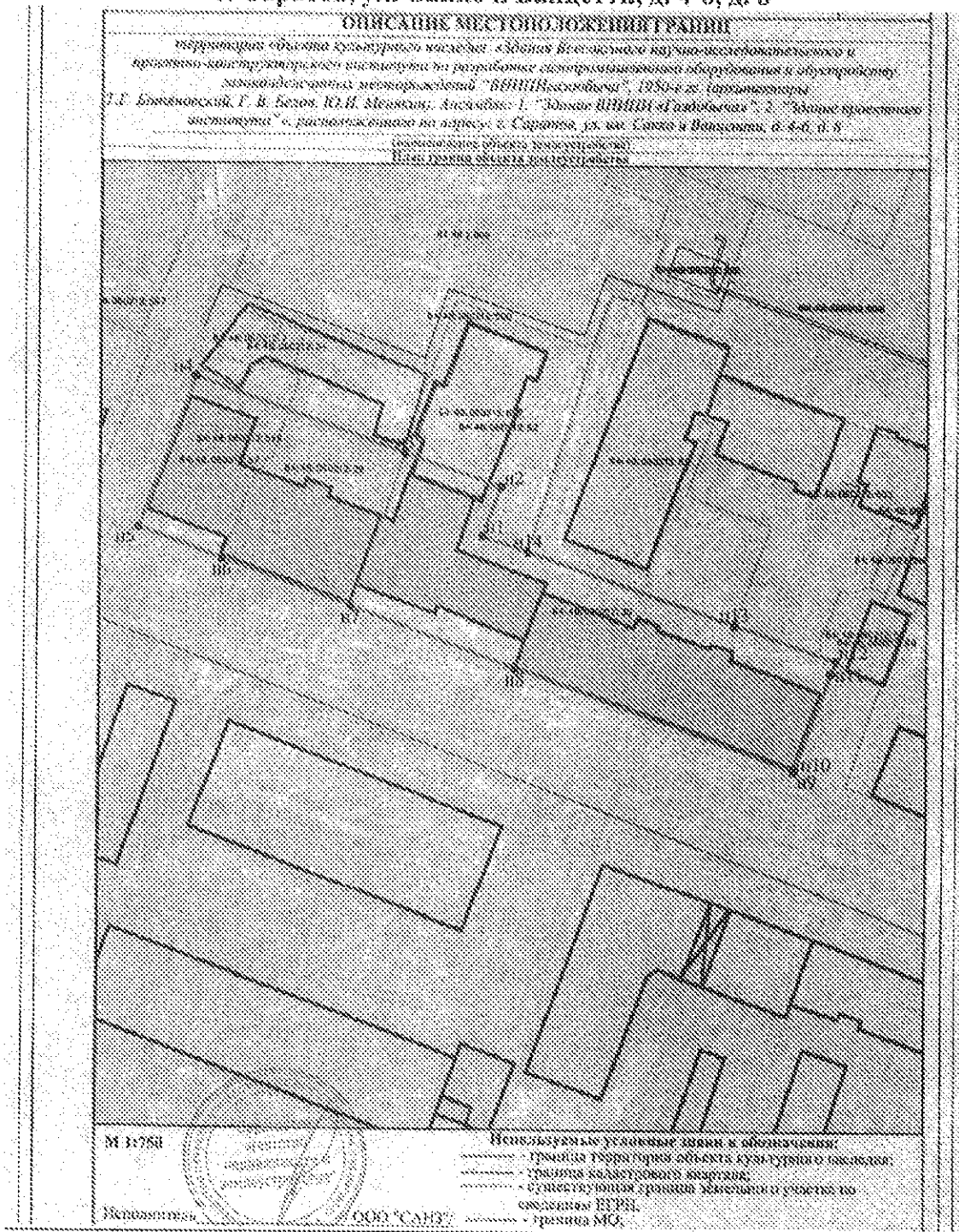
И.о. начальника управления



В.П. Афанасьева

от 12.03.2020 года № 1404/113



Границы территории объекта культурного наследия местного (муниципального) значения «Здания Всесоюзного научно-исследовательского и проектно-конструкторского института по разработке газопромышленного оборудования и обустройству газоконденсатных месторождений «ВНИИГаздобыча», 1950-е гг. (архитекторы Т.Г. Ботяновский, Г. В. Белов, Ю.И. Меньякин). Ансамбль: 1. «Здание ВНИИ «Газдобыча». 2. «Здание проектного института» постройки 1950-е гг., расположенного по адресу: Саратовская область, г. Саратов, ул. Сакко и Ванцетти, д. 4-б, д. 8






Перечень координат поворотных (характерных) точек границ территории объекта культурного наследия местного (муниципального) значения «Здания Всесоюзного научно-исследовательского и проектно-конструкторского института по разработке газопромышленного оборудования и обустройству газоконденсатных месторождений «ВНИИГаздобыча», 1950-е гг. (архитекторы Т.Г. Ботвинковский, Г. В. Белов, Ю.И. Меякин). Ансамбль: 1. «Здание ВНИИ «Газдобыча». 2. «Здание проектного института» постройки 1950-е гг., расположенного по адресу: Саратовская область, г. Саратов, ул. Сакко и Ванцетти, д. 4-6, д. 8



Раздел 2					
Сведения о местоположении границ объекта					
1. Система координат МСК-64, зона 2					
2. Сведения о характерных точках границ объекта					
Обозначение характерных точек границы	Координаты, м		Метод определения координат характерной точки	Средняя квадратическая погрешность положения характерной точки (М), м	Описание обозначения точки на местности (при наличии)
	X	Y			
1	2	3	4	5	6
-	-	-	-	-	-
3. Сведения о характерных точках части (частей) границы объекта					
Обозначение характерных точек части границы	Координаты, м		Метод определения координат характерной точки	Средняя квадратическая погрешность положения характерной точки (М), м	Описание обозначения точки на местности (при наличии)
	X	Y			
1	2	3	4	5	6
Часть 1					
1	496264.79	2298873.74	Геодетический метод	0.50	-
2	496273.13	2298876.23	Геодетический метод	0.50	-
3	496278.97	2298860.58	Геодетический метод	0.50	-
4	496291.64	2298825.29	Геодетический метод	0.50	-
5	496265.79	2298815.84	Геодетический метод	0.50	-
6	496260.67	2298829.82	Геодетический метод	0.50	-
7	496252.74	2298851.32	Геодетический метод	0.50	-
8	496242.32	2298879.37	Геодетический метод	0.50	-
9	496223.38	2298926.35	Геодетический метод	0.50	-
10	496225.91	2298926.54	Геодетический метод	0.50	-
11	496241.87	2298932.48	Геодетический метод	0.50	-
12	496244.03	2298933.28	Геодетический метод	0.50	-
13	496240.95	2298916.28	Геодетический метод	0.50	-
14	496262.99	2298881.45	Геодетический метод	0.50	-
1	496264.79	2298873.74	Геодетический метод	0.50	-

Предмет охраны объекта культурного наследия местного (муниципального) значения «Здания Всесоюзного научно-исследовательского и проектно-конструкторского института по разработке газопромышленного оборудования и обустройству газоконденсатных месторождений «ВНИПИгаздобыча», 1950-е гг. (архитекторы Т.Г. Богдановский, Г. В. Белов, Ю.И. Менькин). Ансамбль: 1. «Здание ВНИПИ «Газдобыча». 2. «Здание проектного института» постройки 1950-е гг., расположенного по адресу: Саратовская область, г. Саратов, ул. Сакко и Ванцетти, д. 4-6, д. 8

Наименование предмета охраны	Изображение предмета охраны	Описание предмета охраны
1	2	3
<p>Градостроительные характеристики:</p> <ul style="list-style-type: none"> <li>- местоположение в структуре городской застройки</li> </ul>	 <p>Местоположение объекта</p>	<p>По линии застройки четной стороны ул. им. Сакко и Ванцетти, между улицами им. Радищева А.Н. и им. Горького А.М</p>
<p>Композиционное и архитектурно-художественное оформление главного (южного) фасада</p>		<ul style="list-style-type: none"> <li>- десять световых осей в уровне первого и второго этажей, остальные спаренные окна, заключенные между рустованных простенков</li> <li>- стиливое решение – эклектика с элементами классицизма</li> </ul>

<p>Местоположение, архитектурное оформление световых проемов первого этажа</p>		<p>-прямоугольная историческая форма и габариты.</p>
<p>Местоположение, архитектурное оформление световых проемов второго этажа</p>		<p>-историческая форма и габариты с арочным завершением; - прямой плоский наличник, рустованный; - форма тройной подоконной ниши с ширинками и пояском иоником.</p>
<p>Местоположение, архитектурное оформление световых проемов второго этажа над входной группой</p>		<p>-историческая форма и габариты с арочным завершением; - прямой плоский наличник, рустованный; - форма балкона с нишами; - в поле ниш расположена лепнина растительного орнамента.</p>



<p>Местоположение, архитектурное оформление световых проемов третьего и четвертого этажей</p>		<ul style="list-style-type: none"> <li>-прямоугольная историческая форма и габариты спаренных оконных проемов;</li> <li>- объединение оконных проемов по высоте пилястрами простой формы;</li> <li>- разделение оконных проемов по горизонтали тянутым ступенчатым карнизом с пояском ионика;</li> <li>- объединение оконных проемов третьего этажа по нижнему контору подоконным карнизом ступенчатой формы.</li> </ul>
<p>Местоположение, архитектурное оформление световых проемов пятого этажа антресоли</p>		<ul style="list-style-type: none"> <li>-прямоугольная историческая форма и габариты;</li> <li>- прямой, плоский наличник.</li> </ul>
<p>Местоположение, архитектурное оформление входной группы</p>		<ul style="list-style-type: none"> <li>-прямоугольная историческая форма и габариты;</li> <li>- рустованные усеченные колонны со стилистическими развитыми капителями, поддерживающие козырек.</li> </ul>
<p>Элементы горизонтального членения фасада -венчающий карниз</p>		<ul style="list-style-type: none"> <li>- исторические формы и габариты ступенчатой формы с простыми сухариками</li> </ul>