

УПРАВЛЕНИЕ ПО ОХРАНЕ ОБЪЕКТОВ КУЛЬТУРНОГО НАСЛЕДИЯ ПРАВИТЕЛЬСТВА САРАТОВСКОЙ ОБЛАСТИ

П Р И К А З

от 25.03.2020 № 01-04/135

г. Саратов

О включении выявленного объекта культурного наследия по адресу: Саратовская область, г. Саратов, ул. Ульяновская, 5, в единый государственный реестр объектов культурного наследия (памятников истории и культуры) народов Российской Федерации в категории объекта культурного наследия местного (муниципального) значения, утверждении границ территории и предмета охраны

В соответствии с Федеральным законом от 25 июня 2002 года № 73-ФЗ «Об объектах культурного наследия (памятниках истории и культуры) народов Российской Федерации», Законом Саратовской области от 04 ноября 2003 года № 69-ЗСО «Об охране и использовании объектов культурного наследия (памятников истории и культуры) народов Российской Федерации, находящихся на территории Саратовской области», приказом Министерства культуры Российской Федерации от 04 июня 2015 г. № 1745 «Об утверждении требований к составлению проектов границ территорий объектов культурного наследия», Положением об управлении по охране объектов культурного наследия Правительства Саратовской области, утвержденным постановлением Правительства Саратовской области от 15 июня 2015 года № 288-П, на основании акта государственной историко-культурной экспертизы от 04.10.2019 г., выполненной экспертом Деминым О.Б., письма администрации муниципального образования «Город Саратов» от 25.12.2019 № 02-02-06/5626-АК,

ПРИКАЗЫВАЮ:

1. Включить выявленный объект культурного наследия: «Дом А.А. Сперанской, 1880 г.», расположенный по адресу: Саратовская область, г. Саратов, ул. Ульяновская, 5, в единый государственный реестр объектов

культурного наследия (памятников истории и культуры) народов Российской Федерации в категории объекта культурного наследия местного (муниципального) значения с наименованием «Дом А.А. Сперанской». Адрес объекта: Саратовская область, г. Саратов, ул. Ульяновская, д. 5. Время создания (возникновения) объекта и (или) дата связанного с ним исторического события: 1880 год. Вид объекта: памятник. Общая видовая принадлежность: памятник градостроительства и архитектуры.

2. Утвердить:

2.1. Границы территории объекта культурного наследия местного (муниципального) значения «Дом А.А. Сперанской» постройки 1880 года по адресу: Саратовская область, г. Саратов, ул. Ульяновская, д. 5, согласно приложению № 1.

2.2. Предмет охраны объекта культурного наследия местного (муниципального) значения «Дом А.А. Сперанской» постройки 1880 года по адресу: Саратовская область, г. Саратов, ул. Ульяновская, д. 5, согласно приложению № 2.

3. Внести изменение в приказ Минкультуры Саратовской области от 19.06.2001 № 1-10/177 «Об утверждении списка вновь выявленных объектов историко-культурного наследия, расположенных на территории Саратовской области», исключив в разделе «г. Саратов» следующую строку:


646.	Дом А.А. Сперанской, 1880 г.	ул. Ульяновская, 5
------	------------------------------	--------------------

4. Разместить приказ на официальном сайте в информационно — телекоммуникационной сети «Интернет» и направить копию приказа в министерство информации и печати области для официального опубликования.

5. Отделу учета объектов культурного наследия (Мастрюкова С.А.) направить уведомления, предусмотренные действующим законодательством в сфере охраны объектов культурного наследия.

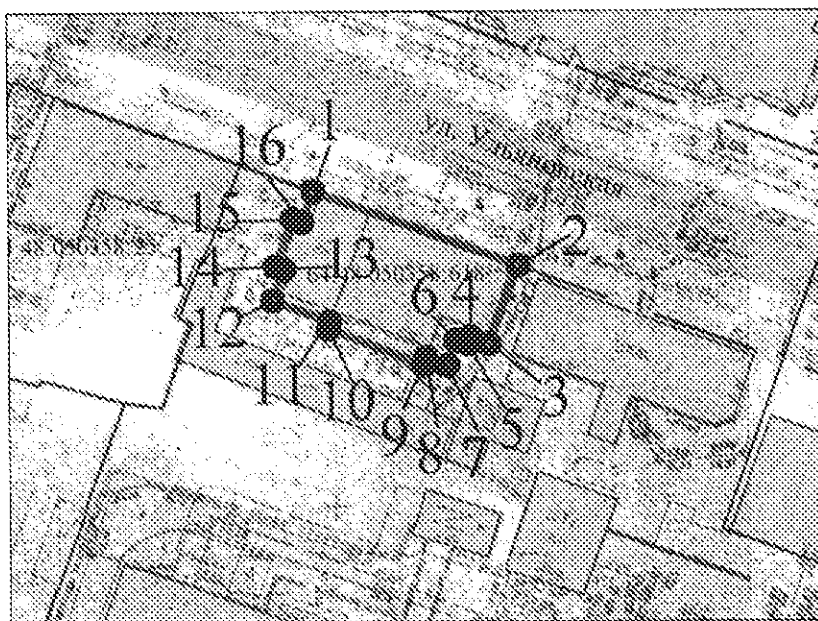
6. Контроль за исполнением настоящего приказа возлагаю на заместителя начальника управления Афанасьеву В.П.



Начальник управления



В.В. Мухин

**Границы территории объекта культурного наследия местного
(муниципального) значения «Дом А.А. Сперанской» постройки 1880
года, расположенного по адресу: Саратовская область, г. Саратов, ул.
Ульяновская, д. 5**







-  - выявленный Объект культурного наследия
-  - граница территории Объекта



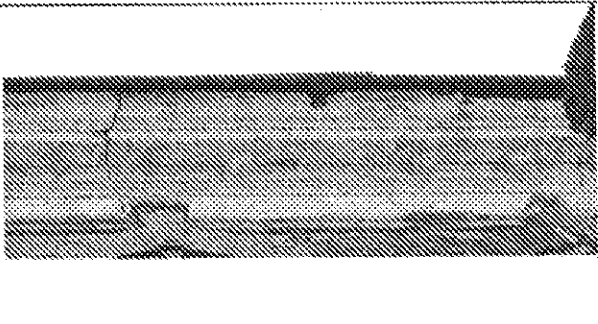
**Перечень координат поворотных (характерных) точек граници
территории объекта культурного наследия местного (муниципального)
значения «Дом А.А. Сперанской» постройки 1880 года, расположенного
по адресу: Саратовская область, г. Саратов,
ул. Ульяновская, 5**




№ точки	Координаты (МСК-64)	
	X	Y
1.	496017.95	2297971.53
2.	496008.85	2297996.31
3.	495999.35	2297992.74
4.	496000.17	2297990.44
5.	495999.32	2297990.15
6.	495999.80	2297988.72
7.	495996.76	2297987.69
8.	495997.69	2297985.09
9.	495996.84	2297984.77
10.	496001.25	2297973.12
11.	496002.11	2297973.44
12.	496004.69	2297966.58
13.	496008.44	2297967.98
14.	496008.83	2297966.87
15.	496014.57	2297969.02
16.	496014.17	2297970.13
1.	496017.95	2297971.53

**Предмет охраны объекта культурного наследия местного
(муниципального) значения «Дом А.А. Сперанской» постройки 1880
года, расположенного по адресу: Саратовская область, г. Саратов,
ул. Ульяновская, д. 5**

Описание предмета охраны	Изображение предмета охраны	Расположение предмета охраны
1	2	3
Градостроительные характеристики		
<p>Градостроительные характеристики:</p> <p>- местоположение в структуре городской застройки</p>	 <p align="center">Местоположение объекта</p>	<p>По линии застройки нечетной стороны ул. Ульяновской между улицами Вольской и Чапаева</p>
<p>Композиционное и архитектурно-художественное оформление главного (северо-восточного) фасада</p>		<ul style="list-style-type: none"> - семь световых осей - стилевое решение- классицизм - симметричен относительно центральной оси - вертикальное членение подчеркнуто боковыми ризалитами - горизонтальное межэтажным карнизом - руст первого этажа - комбинированное решение техники открытого кирпича и оштукатуренных деталей в уровне

<p>Местоположение, архитектурное оформление световых проемов первого этажа</p>		<p>второго этажа</p> <ul style="list-style-type: none"> - исторические габариты с клинчатой перемычкой - форма плоского наличника с четырехгранным замковым камнем
<p>Местоположение, архитектурное оформление световых проемов второго этажа</p>		<ul style="list-style-type: none"> - исторические габариты -сандрик арочного очертания с четырехгранным замковым камнем - в поле тимпане сандрика -- растительный орнамент - объединение оконных проемов по нижнему контуру наборным пояском - форма и габариты подоконной ниши с растительным рисунком - объединение оконных проемов по верхнему контуру-пояском плоской простой формы - расстекловка оконного проема

<p>Местоположение, архитектурное оформление световых проемов второго этажа бокового ризалита</p>		<ul style="list-style-type: none"> - исторические габариты - сандрик с тройным арочным завершением и стилизованным замковым камнем - в поле тимпана сандрика — растительный орнамент - форма и габариты подоконной ниши - расстекловка оконного проема
<p>Местоположение, архитектурное оформление лопатки бокового ризалита</p>		<ul style="list-style-type: none"> - исторические форма и габариты - форма стилизованных модульонов в венчающей части
<p>Элементы горизонтального членения фасада - венчающий карниз</p>		<ul style="list-style-type: none"> - уступчивой формы с фризовым поясом - карниз подчеркнут дентикулами

<p>- межэтажный карниз</p>		<p>- исторические габариты и уступчивая форма</p>
<p>- цокольный карниз</p>		<p>- исторические габариты и уступчивая форма</p>
<p>Местоположение, архитектурное оформление входной двери</p>		<p>- исторические габариты с арочным завершением</p> <p>- профильный наличник простой формы</p>