



**УПРАВЛЕНИЕ ПО ОХРАНЕ ОБЪЕКТОВ КУЛЬТУРНОГО  
НАСЛЕДИЯ ПРАВИТЕЛЬСТВА САРАТОВСКОЙ ОБЛАСТИ**

**П Р И К А З**

от 01.04 2020 года № 01-04/157

г. Саратов

**Об утверждении границ территории  
выявленного объекта культурного  
наследия, расположенного по адресу:  
г. Саратов, пр. Кирова, 50**



В соответствии со статьями 3.1 и 9.2 Федерального закона от 25 июня 2002 года № 73-ФЗ «Об объектах культурного наследия (памятниках истории и культуры) народов Российской Федерации», Законом Саратовской области от 04 ноября 2003 года № 69-ЗСО «Об охране и использовании объектов культурного наследия (памятников истории и культуры) народов Российской Федерации, находящихся на территории Саратовской области», поручением Президента РФ от 20.08.2012 г. № Пр-2217 о территориальном планировании развития территорий, имеющих памятники истории и культуры и другие объекты, представляющие историко-культурную ценность, Приказом Министерства культуры Российской Федерации от 04 июня 2015 г. № 1745 об утверждении требований к составлению проектов границ территорий объектов культурного наследия, Положением об управлении по охране объектов культурного наследия Правительства Саратовской области, утвержденным постановлением Правительства Саратовской области от 15 июня 2015 года № 288-П ПРИКАЗЫВАЮ:

1. Утвердить границы территории выявленного объекта культурного наследия «Дом жилой, 1910-е гг.», расположенного по адресу: г. Саратов, пр. Кирова, 50, согласно приложению.
2. Отделу административно-финансового и правового обеспечения (Власова Н.В.) разместить приказ на официальном сайте в информационно-телекоммуникационной сети «Интернет» и направить в министерство информации и печати области для официального опубликования.
3. Отделу учета объектов культурного наследия (Мастрюкова С.А.) направить уведомления, предусмотренные действующим законодательством в сфере охраны объектов культурного наследия.
4. Контроль за исполнением приказа возложить на заместителя начальника управления Афанасьеву В.П.

Начальник управления





В.В. Мухин

**Границы территории выявленного объекта культурного наследия  
«Дом жилой, 1910-е гг.» по адресу: г. Саратов, пр. Кирова, 50**



М 1500

Условные обозначения

-  – объект культурного наследия
-  – окружающая застройка
-  – граница территории объекта
-  – поворотные (характерные) границы территории

Координаты поворотных точек границ территории выявленного  
объекта культурного наследия «Дом жилой, 1910-е гг.»,  
по адресу: г. Саратов, пр. Кирова, 50

Обозначение характерных точек границы	Координаты МСК-64	
	X	Y
1	496677.95	2298247.87
2	496711.81	2298260.03
3	496712.38	2298258.38
4	496709	2298238.74
5	496711.28	2298232.53
6	496686.49	2298223.71
7	496681.39	2298238.13
8	496680.66	2298237.88
9	496678.85	2298243.33
10	496677.33	2298242.82
11	496676.08	2298246.57
12	496678.16	2298247.26
1	496677.95	2298247.87

В соответствии с Федеральным законом от 25.06.2002 № 73-ФЗ требования к осуществлению деятельности в границах территорий объектов культурного наследия устанавливаются на основании подпунктов 1 и 3 пункта 1 Статьи 5.1. Федерального закона.