



УПРАВЛЕНИЕ ПО ОХРАНЕ ОБЪЕКТОВ КУЛЬТУРНОГО НАСЛЕДИЯ ПРАВИТЕЛЬСТВА САРАТОВСКОЙ ОБЛАСТИ

П Р И К А З

от 01 04 2020 № 01-04/153

г. Саратов

О включении выявленного объекта культурного наследия по адресу: Саратовская область, г. Саратов, ул. Провиантская, д. 15, в единый государственный реестр объектов культурного наследия (памятников истории и культуры) народов Российской Федерации в категории объекта культурного наследия местного (муниципального) значения, утверждению границ территории и предмета охраны

В соответствии с Федеральным законом от 25 июня 2002 года № 73-ФЗ «Об объектах культурного наследия (памятниках истории и культуры) народов Российской Федерации», Законом Саратовской области от 04 ноября 2003 года № 69-ЗСО «Об охране и использовании объектов культурного наследия (памятников истории и культуры) народов Российской Федерации, находящихся на территории Саратовской области», приказом Министерства культуры Российской Федерации от 04 июня 2015 г. № 1745 «Об утверждении требований к составлению проектов границ территорий объектов культурного наследия», Положением об управлении по охране объектов культурного наследия Правительства Саратовской области, утвержденным постановлением Правительства Саратовской области от 15 июня 2015 года № 288-П, на основании акта государственной историко-культурной экспертизы от 27.11.2019 г., выполненной экспертом Деминым О.Б., письма администрации муниципального образования «Город Саратов» от 25.12.2019 № 02-02-06/5626-АК,

ПРИКАЗЫВАЮ:

1. Включить выявленный объект культурного наследия: «Дом жилой, нач. XX в.», расположенный по адресу: Саратовская область, г. Саратов, ул. Провиантская, д. 15, в единый государственный реестр объектов культурного наследия (памятников истории и культуры) народов Российской Федерации

Федерации в категории объекта культурного наследия местного (муниципального) значения с наименованием «Дом жилой». Адрес объекта: Саратовская область, г. Саратов, ул. Провиантская, д. 15. Время создания (возникновения) объекта и (или) дата связанного с ним исторического события: начало XX века. Вид объекта: памятник. Общая видовая принадлежность: памятник градостроительства и архитектуры.

2. Утвердить:

2.1. Границы территории объекта культурного наследия местного (муниципального) значения «Дом жилой» постройки начало XX века, расположенного по адресу: Саратовская область, г. Саратов, ул. Провиантская, д. 15, согласно приложению № 1.

2.2. Предмет охраны объекта культурного наследия местного (муниципального) значения «Дом жилой» постройки начало XX века, расположенного по адресу: Саратовская область, г. Саратов, ул. Провиантская, д. 15, согласно приложению № 2.

3. Внести изменение в приказ Минкультуры Саратовской области от 19.06.2001 № 1-10/177 «Об утверждении списка вновь выявленных объектов историко-культурного наследия, расположенных на территории Саратовской области», исключив в разделе «г. Саратов» следующую строку:


| | | |
|------|-----------------------|----------------------|
| 506. | Дом жилой, нач. XX в. | ул. Провиантская, 15 |
|------|-----------------------|----------------------|

4. Разместить приказ на официальном сайте в информационно – телекоммуникационной сети «Интернет» и направить копию приказа в министерство информации и печати области для официального опубликования.

5. Отделу учета объектов культурного наследия (Мастрюкова С.А.) направить уведомления, предусмотренные действующим законодательством в сфере охраны объектов культурного наследия.

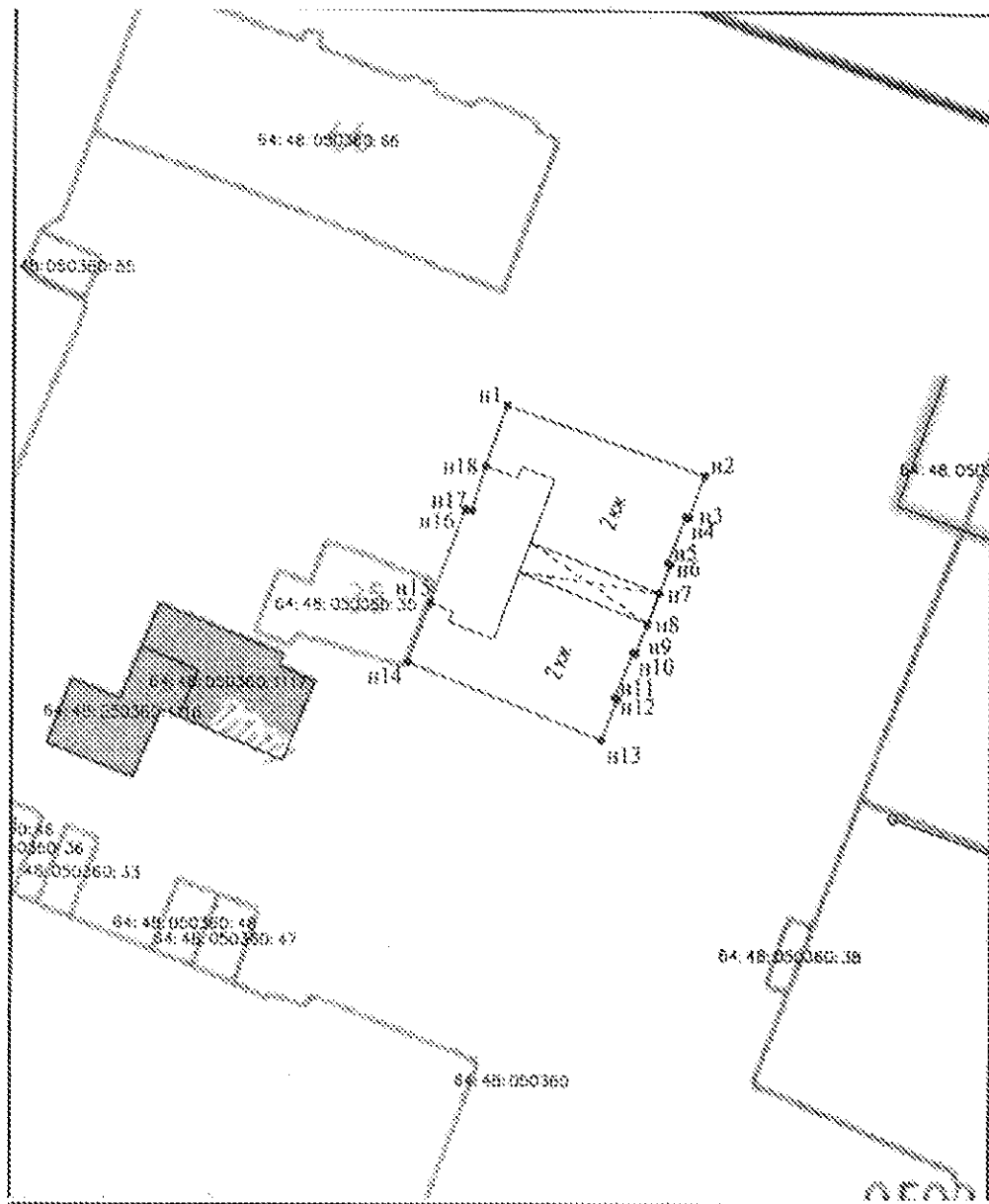
6. Контроль за исполнением настоящего приказа возлагаю на заместителя начальника управления Афанасьеву В.П.

Начальник управления



В.В. Мухин

**Границы территории объекта культурного наследия местного
(муниципального) значения «Дом жилой» постройки начало XX века,
расположенного по адресу: Саратовская область, г. Саратов,
ул. Провиантская, д. 15**



Перечень координат поворотных (характерных) точек границ территории объекта культурного наследия местного (муниципального) значения «Дом жилой» постройки начало XX века, расположенного по адресу: Саратовская область, г. Саратов, ул. Провиантская, д. 15

| Общественные характерные точки линии границы | Координаты, м | |
|--|---------------|------------|
| | X | Y |
| 1 | 2 | 3 |
| Центр X | | |
| 1 | 465859.33 | 2286631.62 |
| 2 | 465846.30 | 2286653.82 |
| 3 | 465844.98 | 2286652.31 |
| 4 | 465843.08 | 2286652.03 |
| 5 | 465840.69 | 2286650.27 |
| 6 | 465840.18 | 2286649.65 |
| 7 | 465837.87 | 2286649.45 |
| 8 | 465835.04 | 2286648.59 |
| 9 | 465832.20 | 2286647.40 |
| 10 | 465832.35 | 2286647.19 |
| 11 | 465828.14 | 2286645.91 |
| 12 | 465828.63 | 2286645.59 |
| 13 | 465824.22 | 2286644.15 |
| 14 | 465821.31 | 2286628.89 |
| 15 | 465815.34 | 2286627.80 |
| 16 | 465815.64 | 2286631.13 |
| 17 | 465815.47 | 2286631.70 |
| 18 | 465810.64 | 2286632.01 |

Требования к осуществлению деятельности в границах территории объекта культурного наследия местного (муниципального) значения «Дом жилой» постройки начало XX века, расположенного по адресу: Саратовская область, г. Саратов, ул. Провиантская, д. 15

Согласно ст. 5 Федерального закона от 25.06.2002 № 73-ФЗ «Об объектах культурного наследия (памятниках истории и культуры) народов Российской Федерации» (далее – Федеральный закон от 25.06.2002 № 73-ФЗ), территории объектов культурного наследия относятся к землям историко-культурного назначения. Требования к осуществлению деятельности в границах территории объекта культурного наследия установлены ст. 5.1 Федерального закон от 25.06.2002 № 73-ФЗ.




На территории памятника запрещаются строительство объектов капитального строительства и увеличение объемно-пространственных характеристик существующих на территории памятника или ансамбля объектов капитального строительства; проведение земляных, строительных, мелиоративных и иных работ, за исключением работ по сохранению объекта





культурного наследия или его отдельных элементов, сохранению историко-градостроительной или природной среды объекта культурного наследия.



На территории памятника **разрешается** ведение хозяйственной деятельности, не противоречащей требованиям обеспечения сохранности объекта культурного наследия и позволяющей обеспечить функционирование объекта культурного наследия в современных условиях.

**Предмет охраны объекта культурного наследия местного
(муниципального) значения «Дом жилой» постройки начало XX века,
расположенного по адресу: Саратовская область,
г. Саратов, ул. Провиантская, д. 15**

| Описание предмета охраны | Изображение предмета охраны | Расположение предмета охраны |
|---|---|--|
| 1 | 2 | 3 |
| <p>Градостроительные характеристики:</p> <ul style="list-style-type: none"> - местоположение в структуре городской застройки |  <p>Местоположение объекта</p> | <p>По линии застройки нечетной стороны ул. Провиантской между улицами им. Мичурина И.В. и Рабочая</p> |
| <p>Композиционное и архитектурно-художественное оформление главного (восточного) фасада</p> |  | <ul style="list-style-type: none"> - семь световых осей симметричных относительно проезжей арки с тремя ризалитами - стилевое решение – Модерн |
| <p>Местоположение, архитектурное оформление световых проемов цокольного этажа</p> |  | <ul style="list-style-type: none"> - прямоугольная историческая форма и габариты |

| | | |
|--|--|---|
| <p>Местоположение, архитектурное оформление световых проемов первого этажа боковых ризалитов</p> |  | <ul style="list-style-type: none"> - прямоугольная историческая форма и габариты - наличник простой формы - объединение оконных проемов по нижнему контуру пояском простой формы - расстекловка оконного проема |
| <p>Местоположение, архитектурное оформление световых проемов первого этажа</p> |  | <ul style="list-style-type: none"> - прямоугольная историческая форма и габариты - наличник простой формы - объединение оконных проемов по нижнему контуру пояском простой формы - расстекловка оконного проема |
| <p>Местоположение, архитектурное оформление световых проемов второго этажа</p> |  | <ul style="list-style-type: none"> - прямоугольная историческая форма и габариты - плоский прямой наличник - форма подоконного карниза - форма подоконной ниши - расстекловка оконного проема |

| | | |
|--|--|--|
| <p>Местоположение, архитектурное оформление эркеров</p> |  | <ul style="list-style-type: none"> - историческая форма и габариты с тремя прямоугольными оконными проемами, объединенных по нижнему контуру пояском простой формы - форма завершения в виде усеченного купола |
| <p>Месторасположение и архитектурное оформление аттика</p> |  | <ul style="list-style-type: none"> - исторические форма и габариты - в тимпане аттика расположена арка и ниша с лепным декором |
| <p>Элементы горизонтального членения фасада - венчающий карниз</p> |  | <ul style="list-style-type: none"> - исторические форма и габариты с фризovým поясом и лепным декором |
| <p>Местоположение, архитектурное оформление входной двери</p> |  | <ul style="list-style-type: none"> - прямоугольная историческая форма и габариты с верхним прямоугольным окном - расстекловка оконного проема |

| | | |
|---|---|--|
| <p>Местоположение, архитектурное оформление балкона</p> |  | <p>- прямоугольная историческая форма дверного проема с расстекловкой - форма металлического балконного ограждения</p> |
| <p>Местоположение, архитектурное оформление проезжей арки</p> |  | <p>- историческая форма и габариты с арочным завершением и трехгранным замковым камнем</p> |