



**УПРАВЛЕНИЕ ПО ОХРАНЕ ОБЪЕКТОВ КУЛЬТУРНОГО
НАСЛЕДИЯ ПРАВИТЕЛЬСТВА САРАТОВСКОЙ ОБЛАСТИ**

П Р И К А З

от 29 04 2020 года № 01-04/1823

г. Саратов

**Об изменении предмета охраны и
границ территории объекта
культурного наследия федерального
значения (достопримечательное
место), расположенного по адресу:
Саратовская область, Энгельский
район, 3 километра к юго-востоку от
села Новая Терновка**

В соответствии со статьями 3.1, 9.1 и 9.2 Федерального закона от 25 июня 2002 года № 73-ФЗ «Об объектах культурного наследия (памятниках истории и культуры) народов Российской Федерации», Законом Саратовской области от 04 ноября 2003 года № 69-ЗСО «Об охране и использовании объектов культурного наследия (памятников истории и культуры) народов Российской Федерации, находящихся на территории Саратовской области», поручением Президента РФ от 20.08.2012 г. № Пр-2217 о территориальном планировании развития территорий, имеющих памятники истории и культуры и другие объекты, представляющие историко-культурную ценность, Приказом Министерства культуры Российской Федерации от 04 июня 2015 г. № 1745 об утверждении требований к составлению проектов границ территорий объектов культурного наследия, Положением об управлении по охране объектов культурного наследия Правительства Саратовской области, утвержденным постановлением Правительства Саратовской области от 15 июня 2015 года № 288-П, на основании проектной документацией по уточнению предмета охраны и границ территории объекта культурного наследия федерального значения «Место приземления первого в мире космонавта Юрия Алексеевича Гагарина» (достопримечательное место), расположенного по адресу: Саратовская область, Энгельский район, в 3-х км от с. Новая Терновка, на юго-восток», изготовленной ООО «ЦНИИ ПромГражданПроект»

ПРИКАЗЫВАЮ:

1. Изменить предмет охраны объекта культурного наследия федерального значения «Место приземления первого в мире космонавта Ю.А. Гагарина» (достопримечательное место), утвержденный приказом Минкультуры России от 26.12.2012 г. № 1787 (далее - приказ).

2. Внести изменения в приказ, изложив приложение к нему в редакции согласно приложению № 1 к настоящему приказу.

3. Считать утратившим силу приказ комитета по охране культурного наследия Саратовской области от 12.03.2013 № 01-01-02/32 в части 1 пункта 1.


4. Утвердить границы территории объекта культурного наследия федерального значения «Место приземления первого в мире космонавта Ю.А. Гагарина» (достопримечательное место), расположенного по адресу: Саратовская область, Энгельсский район, 3 километра к юго-востоку от села Новая Терновка, согласно приложению №2.

5. Отделу административно-финансового и правового обеспечения (Власова Н.В.) разместить приказ на официальном сайте в информационно-телекоммуникационной сети «Интернет» и направить в министерство информации и печати области для официального опубликования.

6. Отделу учета объектов культурного наследия (Мастрюкова С.А.) направить уведомления, предусмотренные действующим законодательством в сфере охраны объектов культурного наследия.

7. Контроль за исполнением приказа возложить на заместителя начальника управления Афанасьеву В.П.

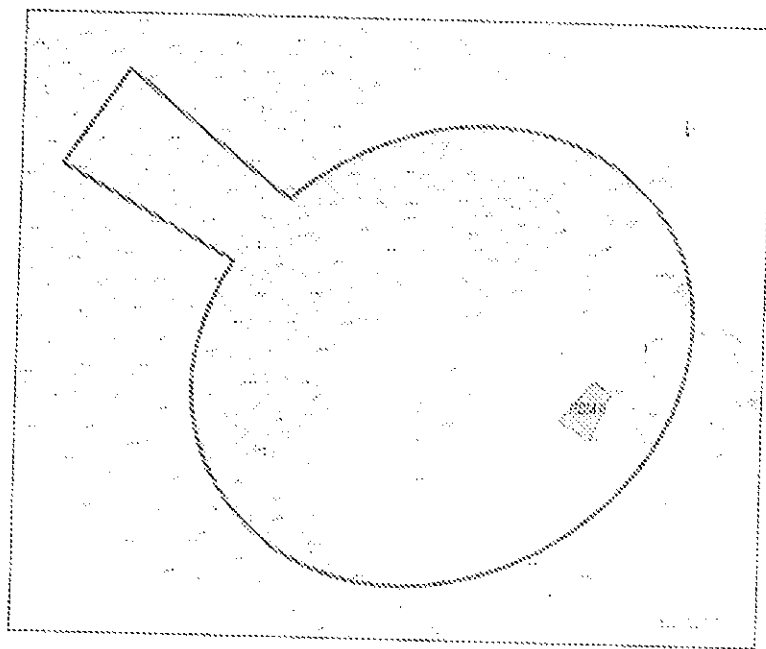
Начальник управления





В.В. Мухин

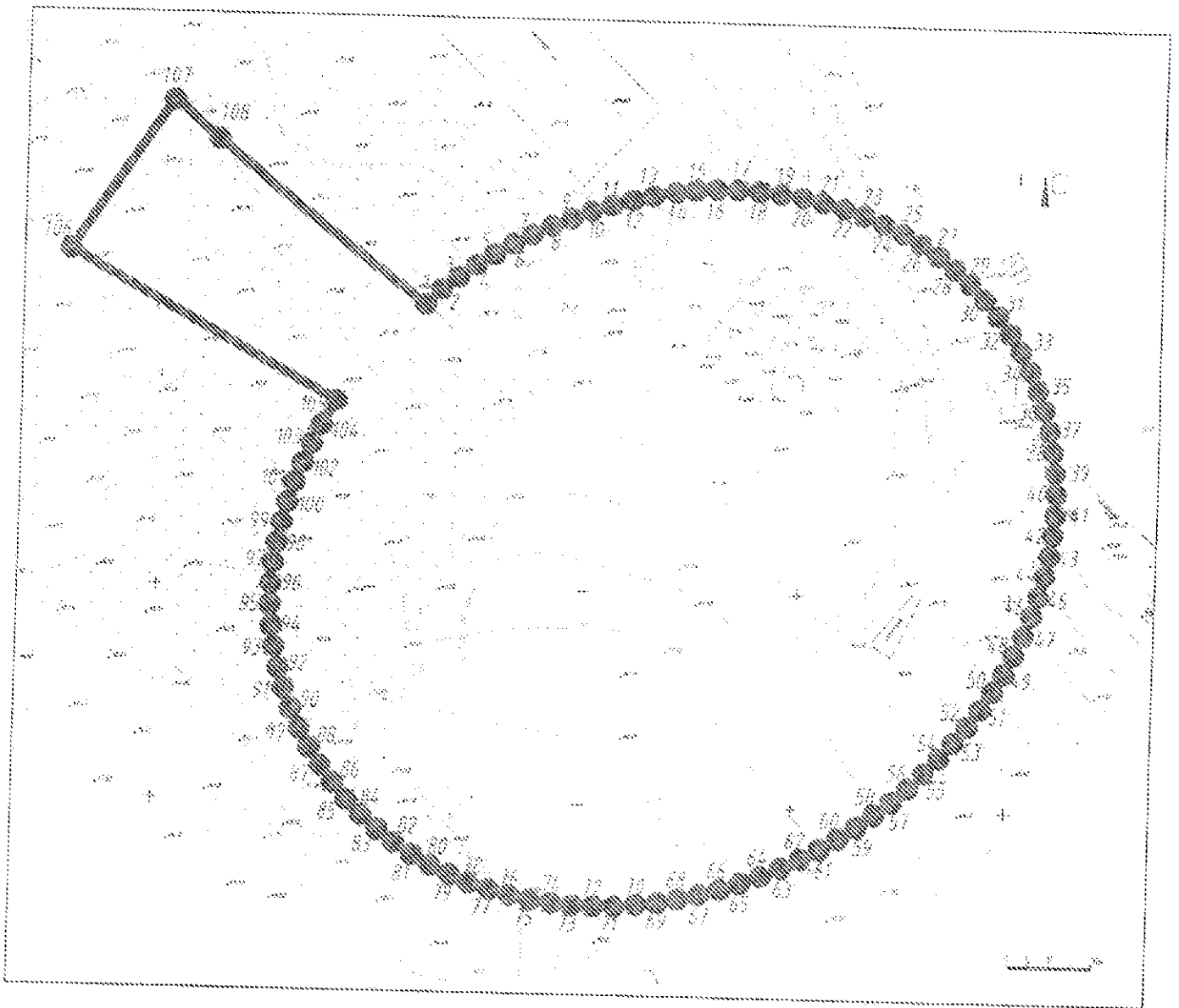
Предмет охраны объекта культурного наследия федерального значения «Место приземления первого в мире космонавта Ю.А.Гагарина» (достопримечательное место), расположенного по адресу: Саратовская область, Энгельсский район, 3 километра к юго-востоку от села Новая Терновка

1. Градостроительные характеристики достопримечательного места как целостного фрагмента планировки и застройки, сложившегося во второй половине XX века (1960-1980-е гг.).
2. Местоположение и градостроительная роль главного сооружения (мемориал на месте приземления первого в мире космонавта Ю.А.Гагарина), участвующего в формировании композиционно-пространственной структуры Достопримечательного места и прилегающей территории, в качестве высотной доминанты и композиционного акцента.
3. Соотношение застроенных и незастроенных пространств в границах территории Достопримечательного места.
4. Объемно-пространственные характеристики территории:
 - 4.1. Композиционные взаимосвязи сооружений, обеспеченные основными планировочными направлениями и открытыми пространствами:
 - стела (художник Колесов В.М., 1965 г.);
 - памятник Ю.А. Гагарину (скульптор Матвеева К.А., 1981 г.);
 - открытое пространство вокруг стелы (историческая среда).
5. Мемориальное значение территории – место приземления Ю.А.Гагарина после первого в мире космического орбитального полета вокруг планеты Земля.



-  мемориал на месте приземления первого в мире космонавта Ю.А.Гагарина;
-  открытое пространство вокруг стелы (историческая среда Достопримечательного места)

Границы территории объекта культурного наследия федерального значения «Место приземления первого в мире космонавта Ю.А.Гагарина» (достопримечательное место), расположенного по адресу: Саратовская область, Энгельсский район, 3 километра к юго-востоку от села Новая Терновка



Условные обозначения

к карте (схеме) границы территории Достопримечательного места

————— граница территории Достопримечательного места;

2 ● поворотные точки границы территории Достопримечательного места.

**Координаты
поворотных точек границы территории Достопримечательного
места**

Номер поворотной точки	Координаты поворотных точек (МСК-64 зона I)		Метод определения координат	Средняя квадратическая погрешность
	X	Y		
1	467617.387	2296311.208	Картометрический	(0,1)
2	467620.845	2296314.814	Картометрический	(0,1)
3	467623.880	2296318.787	Картометрический	(0,1)
4	467626.742	2296322.886	Картометрический	(0,1)
5	467629.426	2296327.105	Картометрический	(0,1)
6	467631.927	2296331.434	Картометрический	(0,1)
7	467634.239	2296335.867	Картометрический	(0,1)
8	467636.359	2296340.395	Картометрический	(0,1)
9	467638.283	2296345.009	Картометрический	(0,1)
10	467640.007	2296349.702	Картометрический	(0,1)
11	467641.529	2296354.465	Картометрический	(0,1)
12	467642.844	2296359.288	Картометрический	(0,1)
13	467643.952	2296364.163	Картометрический	(0,1)
14	467644.849	2296369.082	Картометрический	(0,1)
15	467645.451	2296374.045	Картометрический	(0,1)
16	467645.774	2296379.034	Картометрический	(0,1)
17	467645.820	2296384.033	Картометрический	(0,1)
18	467645.589	2296389.027	Картометрический	(0,1)
19	467645.082	2296394.000	Картометрический	(0,1)
20	467644.301	2296398.938	Картометрический	(0,1)
21	467643.247	2296403.825	Картометрический	(0,1)
22	467641.924	2296408.646	Картометрический	(0,1)
23	467640.336	2296413.387	Картометрический	(0,1)
24	467638.487	2296418.032	Картометрический	(0,1)
25	467636.364	2296422.558	Картометрический	(0,1)
26	467633.921	2296426.919	Картометрический	(0,1)
27	467631.171	2296431.093	Картометрический	(0,1)
28	467628.127	2296435.058	Картометрический	(0,1)
29	467624.805	2296438.794	Картометрический	(0,1)
30	467621.223	2296442.282	Картометрический	(0,1)
31	467617.400	2296445.502	Картометрический	(0,1)
32	467613.355	2296448.439	Картометрический	(0,1)
33	467609.108	2296451.076	Картометрический	(0,1)
34	467604.683	2296453.403	Картометрический	(0,1)
35	467600.102	2296455.403	Картометрический	(0,1)
36	467595.389	2296457.068	Картометрический	(0,1)
37	467590.568	2296458.391	Картометрический	(0,1)
38	467585.665	2296459.362	Картометрический	(0,1)
39	467580.704	2296459.979	Картометрический	(0,1)
40	467575.711	2296460.236	Картометрический	(0,1)

41	467570.714	2296460.134	Картометрический	(0,1)
42	467565.733	2296459.697	Картометрический	(0,1)
43	467560.785	2296458.985	Картометрический	(0,1)
44	467555.883	2296458.001	Картометрический	(0,1)
45	467551.044	2296456.746	Картометрический	(0,1)
46	467546.282	2296455.225	Картометрический	(0,1)
47	467541.611	2296453.443	Картометрический	(0,1)
48	467537.046	2296451.404	Картометрический	(0,1)
49	467532.601	2296449.116	Картометрический	(0,1)
50	467528.289	2296446.586	Картометрический	(0,1)
51	467524.146	2296443.787	Картометрический	(0,1)
52	467520.111	2296440.837	Картометрический	(0,1)
53	467516.236	2296437.678	Картометрический	(0,1)
54	467512.504	2296434.351	Картометрический	(0,1)
55	467508.921	2296430.864	Картометрический	(0,1)
56	467505.496	2296427.222	Картометрический	(0,1)
57	467502.235	2296423.433	Картометрический	(0,1)
58	467499.143	2296419.504	Картометрический	(0,1)
59	467496.227	2296415.443	Картометрический	(0,1)
60	467493.492	2296411.257	Картометрический	(0,1)
61	467490.945	2296406.955	Картометрический	(0,1)
62	467488.589	2296402.545	Картометрический	(0,1)
63	467486.430	2296398.036	Картометрический	(0,1)
64	467484.471	2296393.436	Картометрический	(0,1)
65	467482.716	2296388.735	Картометрический	(0,1)
66	467481.169	2296384.000	Картометрический	(0,1)
67	467479.833	2296379.183	Картометрический	(0,1)
68	467478.710	2296374.311	Картометрический	(0,1)
69	467477.802	2296369.394	Картометрический	(0,1)
70	467477.123	2296364.441	Картометрический	(0,1)
71	467476.716	2296359.458	Картометрический	(0,1)
72	467476.585	2296354.461	Картометрический	(0,1)
73	467476.731	2296349.464	Картометрический	(0,1)
74	467477.153	2296344.482	Картометрический	(0,1)
75	467477.851	2296339.532	Картометрический	(0,1)
76	467478.822	2296334.627	Картометрический	(0,1)
77	467480.062	2296329.785	Картометрический	(0,1)
78	467481.569	2296325.018	Картометрический	(0,1)
79	467483.338	2296320.342	Картометрический	(0,1)
80	467485.394	2296315.785	Картометрический	(0,1)
81	467487.774	2296311.389	Картометрический	(0,1)
82	467490.461	2296307.174	Картометрический	(0,1)
83	467493.441	2296303.160	Картометрический	(0,1)
84	467496.698	2296299.368	Картометрический	(0,1)
85	467500.217	2296295.817	Картометрический	(0,1)
86	467503.979	2296292.526	Картометрический	(0,1)
87	467507.966	2296289.510	Картометрический	(0,1)
88	467512.158	2296286.786	Картометрический	(0,1)
89	467516.532	2296284.366	Картометрический	(0,1)
90	467521.068	2296282.264	Картометрический	(0,1)
91	467525.741	2296280.490	Картометрический	(0,1)
92	467530.529	2296279.052	Картометрический	(0,1)
93	467535.407	2296277.958	Картометрический	(0,1)
94	467540.350	2296277.215	Картометрический	(0,1)

95	467545.333	2296276.824	Картометрический	(0,1)
96	467550.332	2296276.789	Картометрический	(0,1)
97	467555.316	2296277.155	Картометрический	(0,1)
98	467560.260	2296277.900	Картометрический	(0,1)
99	467565.158	2296278.901	Картометрический	(0,1)
100	467569.998	2296280.155	Картометрический	(0,1)
101	467574.766	2296281.658	Картометрический	(0,1)
102	467579.450	2296283.406	Картометрический	(0,1)
103	467584.037	2296285.395	Картометрический	(0,1)
104	467588.514	2296287.619	Картометрический	(0,1)
105	467594.327	2296290.962	Картометрический	(0,1)
106	467628.850	2296227.680	Картометрический	(0,1)
107	467664.296	2296251.484	Картометрический	(0,1)
108	467655.377	2296262.203	Картометрический	(0,1)
1	467617.387	2296311.208	Картометрический	(0,1)

Описание

границ территории Достопримечательного места (от точки до точки)

От точки 1 до точки 105 (через точки 2 - 104) по дуге окружности (по часовой стрелке);

От точки 105 до точки 106 по прямой в направлении на северо-запад от центра окружности;

От точки 106 до точки 107 по прямой в сторону северо-востока;

От точки 107 до исходной точки 1 (через точку 108) по прямой на юго-восток по направлению в степе.