



# УПРАВЛЕНИЕ ПО ОХРАНЕ ОБЪЕКТОВ КУЛЬТУРНОГО НАСЛЕДИЯ ПРАВИТЕЛЬСТВА САРАТОВСКОЙ ОБЛАСТИ

## П Р И К А З

от 15.06 2020 года № 01-04/218

г. Саратов

**Об утверждении границ территории выявленного объекта культурного наследия, расположенного по адресу: Саратовская область, г. Энгельс, пл. Ленина, 24**

В соответствии со статьями 3.1 и 9.2 Федерального закона от 25 июня 2002 года № 73-ФЗ «Об объектах культурного наследия (памятниках истории и культуры) народов Российской Федерации», Законом Саратовской области от 04 ноября 2003 года № 69-ЗСО «Об охране и использовании объектов культурного наследия (памятников истории и культуры) народов Российской Федерации, находящихся на территории Саратовской области», поручением Президента РФ от 20.08.2012 г. № Пр-2217 «О территориальном планировании развития территорий, имеющих памятники истории и культуры и другие объекты, представляющие историко-культурную ценность», Приказом Министерства культуры Российской Федерации от 04 июня 2015 г. № 1745 «Об утверждении требований к составлению проектов границ территорий объектов культурного наследия», Положением об управлении по охране объектов культурного наследия Правительства Саратовской области, утвержденным постановлением Правительства Саратовской области от 15 июня 2015 года № 288-П, согласно проекту границ территории, разработанному ГАУК «НПЦ по историко-культурному наследию Саратовской области», ПРИКАЗЫВАЮ:

1. Утвердить границы территории выявленного объекта культурного наследия «Дом жилой, кон. XIX в.», расположенного по адресу: Саратовская область, г. Энгельс, пл. Ленина, 24, согласно приложению.


2. Отделу административно-финансового и правового обеспечения (Власова Н.В.) разместить приказ на официальном сайте в информационно-телекоммуникационной сети «Интернет» и направить в министерство информации и печати области для официального опубликования.

3. Отделу учета объектов культурного наследия (Мастрюкова С.А.) направить уведомления, предусмотренные действующим законодательством в сфере охраны объектов культурного наследия.

4. Контроль за исполнением приказа возложить на заместителя начальника управления Афанасьеву В.П.

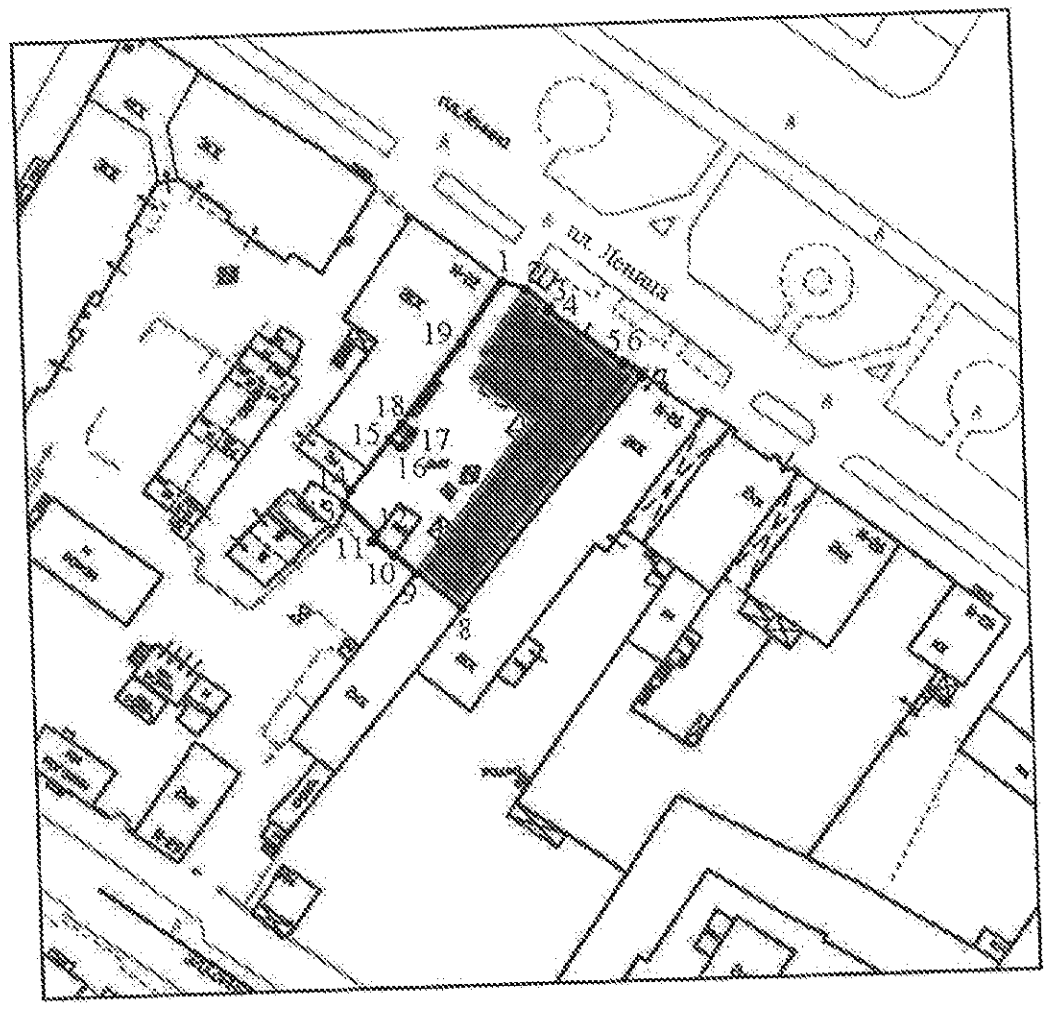
5. Приказ вступает в силу с момента его официального опубликования.

Начальник управления






В.В. Мухин

**Границы территории выявленного объекта культурного наследия  
«Дом жилой, кон. XIX в.», расположенного по адресу:  
Саратовская область, г. Энгельс, пл. Ленина, 24**



**Условные обозначения.**

-  выявленный объект культурного наследия
-  граница выявленного объекта культурного наследия
-  поворотная точка границы объекта культурного наследия

Координаты поворотных точек границ территории выявленного объекта культурного наследия «Дом жилой, кон. XIX в.», расположенного по адресу: Саратовская область, г. Энгельс, пл. Ленина, 24

Обозначение характерных точек границы	Система координат (МСК-64)	
	Координаты	
	X	Y
1	493284.75	2305002.43
2	493283.48	2305005.24
3	493281.53	2305007.79
4	493281.21	2305007.55
5	493274.72	2305016.00
6	493275.00	2305016.20
7	493273.41	2305018.22
8	493247.02	2304996.47
9	493251.38	2304991.27
10	493253.44	2304988.74
11	493255.30	2304986.35
12	493255.94	2304986.85
13	493259.59	2304983.34
14	493261.18	2304984.02
15	493266.92	2304988.76
16	493266.01	2304989.92
17	493267.76	2304991.28
18	493268.66	2304990.14
19	493277.92	2304997.48

Требования к осуществлению деятельности в границах территории выявленного объекта культурного наследия «Дом жилой, кон. XIX в.», расположенного по адресу: Саратовская область, г. Энгельс, пл. Ленина, 24

Согласно ст. 5 Федерального закона от 25.06.2002 № 73-ФЗ «Об объектах культурного наследия (памятниках истории и культуры) народов Российской Федерации» (далее – Федеральный закон от 25.06.2002 № 73-ФЗ), территории объектов культурного наследия относятся к землям историко-культурного назначения. Требования к осуществлению деятельности в границах территории объекта культурного наследия установлены ст. 5.1 Федерального закона от 25.06.2002 № 73-ФЗ.

На территории памятника запрещаются строительство объектов капитального строительства и увеличение объемно-пространственных характеристик существующих на территории памятника или ансамбля объектов капитального строительства; проведение земляных, строительных, мелиоративных и иных работ, за исключением работ по сохранению объекта культурного наследия или его отдельных элементов, сохранению историко-градостроительной или природной среды объекта культурного наследия.

На территории памятника разрешается ведение хозяйственной деятельности, не противоречащей требованиям обеспечения сохранности объекта культурного наследия и позволяющей обеспечить функционирование объекта культурного наследия в современных условиях.