

УПРАВЛЕНИЕ ПО ОХРАНЕ ОБЪЕКТОВ КУЛЬТУРНОГО НАСЛЕДИЯ ПРАВИТЕЛЬСТВА САРАТОВСКОЙ ОБЛАСТИ

П Р И К А З

от 04 06 2020 года № 01-04/212

г. Саратов

Об утверждении границ территории объекта культурного наследия регионального значения, расположенного по адресу: г. Саратов, ул. Московская, 48 (ул. Некрасова, 47)

В соответствии со статьями 3.1 и 9.2 Федерального закона от 25 июня 2002 года № 73-ФЗ «Об объектах культурного наследия (памятниках истории и культуры) народов Российской Федерации», Законом Саратовской области от 04 ноября 2003 года № 69-ЗСО «Об охране и использовании объектов культурного наследия (памятников истории и культуры) народов Российской Федерации, находящихся на территории Саратовской области», поручением Президента РФ от 20 августа 2012 года № Пр-2217 «О территориальном планировании развития территорий, имеющих памятники истории и культуры и другие объекты, представляющие историко-культурную ценность», Приказом Министерства культуры Российской Федерации от 04 июня 2015 года № 1745 «Об утверждении требований к составлению проектов границ территорий объектов культурного наследия», Положением об управлении по охране объектов культурного наследия Правительства Саратовской области, утвержденным постановлением Правительства Саратовской области от 15 июня 2015 года № 288-П, согласно проекту границ территорий, разработанному ГАУК «НПЦ по историко-культурному наследию Саратовской области», ПРИКАЗЫВАЮ:

1. Утвердить границы территории объекта культурного наследия регионального значения «Двухэтажный каменный жилой дом. Классицизм», середина XIX века, расположенного по адресу: г. Саратов, ул. Московская, 48 (ул. Некрасова, 47), согласно приложению.


2. Отделу административно-финансового и правового обеспечения (Власова Н.В.) разместить приказ на официальном сайте в информационно-телекоммуникационной сети «Интернет» и направить в министерство информации и печати области для официального опубликования.

3. Отделу учета объектов культурного наследия (Мастрюкова С.А.) направить уведомления, предусмотренные действующим законодательством в сфере охраны объектов культурного наследия.

4. Контроль за исполнением приказа возложить на заместителя начальника управления Афанасьеву В.П.


5. Приказ вступает в силу с момента его официального опубликования.

Начальник управления








В.В. Мухин

Границы территории объекта культурного наследия регионального значения «Двухэтажный каменный жилой дом. Классицизм», середина XIX века, расположенного по адресу: г. Саратов, ул. Московская, 48 (ул. Некрасова, 47)



Условные обозначения

М 1500

-  - объект культурного наследия
-  - объекты входящие в состав исторического домовладения
-  - окружающая застройка
-  - граница территории объекта
-  - поворотные (характерные) границы территории

Координаты характерных точек границ территории объекта культурного наследия регионального значения «Двухэтажный каменный жилой дом. Классицизм», середина XIX века, расположенного по адресу: г. Саратов, ул. Московская, 48 (ул. Некрасова, 47)

Обозначение характерных точек границы	Координаты	
	X	Y
1	496707.08	2299565.92
2	496708.77	2299566.65
3	496702.10	2299584.87
4	496660.71	2299570.52
5	496658.94	2299569.91
6	496659.35	2299568.73
7	496663.12	2299557.96
8	496664.57	2299558.47
9	496668.66	2299546.30
10	496677.38	2299550.70
11	496680.61	2299551.94
12	496680.52	2299552.15
13	496688.42	2299556.43
14	496699.37	2299562.36

Требования к осуществлению деятельности в границах территории объекта культурного наследия регионального значения «Двухэтажный каменный жилой дом. Классицизм», середина XIX века, расположенного по адресу: г. Саратов, ул. Московская, 48 (ул. Некрасова, 47)

Согласно ст. 5 Федерального закона от 25.06.2002 № 73-ФЗ «Об объектах культурного наследия (памятниках истории и культуры) народов Российской Федерации» (далее – Федеральный закон от 25.06.2002 № 73-ФЗ), территории объектов культурного наследия относятся к землям историко-культурного назначения. Требования к осуществлению деятельности в границах территории объекта культурного наследия установлены ст. 5.1 Федерального закон от 25.06.2002 № 73-ФЗ.

На территории памятника запрещаются строительство объектов капитального строительства и увеличение объемно-пространственных характеристик существующих на территории памятника или ансамбля объектов капитального строительства; проведение земляных, строительных, мелиоративных и иных работ, за исключением работ по сохранению объекта культурного наследия или его отдельных элементов, сохранению историко-градостроительной или природной среды объекта культурного наследия.

На территории памятника разрешается ведение хозяйственной деятельности, не противоречащей требованиям обеспечения сохранности объекта культурного наследия и позволяющей обеспечить функционирование объекта культурного наследия в современных условиях.