



УПРАВЛЕНИЕ ПО ОХРАНЕ ОБЪЕКТОВ КУЛЬТУРНОГО НАСЛЕДИЯ ПРАВИТЕЛЬСТВА САРАТОВСКОЙ ОБЛАСТИ

П Р И К А З

от 13.04 2020 года № 01-04/244

г. Саратов

**Об утверждении границ территории
и правового режима использования
земельных участков в границах
территории выявленного объекта
культурного наследия,
расположенного по адресу:
Саратовская область, г. Саратов,
ул. Университетская, 53/ул. Б.
Казачья, 114**

В соответствии со статьями 3.1 и 9.2 Федерального закона от 25 июня 2002 года № 73-ФЗ «Об объектах культурного наследия (памятниках истории и культуры) народов Российской Федерации», Законом Саратовской области от 04 ноября 2003 года № 69-ЗСО «Об охране и использовании объектов культурного наследия (памятников истории и культуры) народов Российской Федерации, находящихся на территории Саратовской области», поручением Президента РФ от 20 августа 2012 года № Пр-2217 «О территориальном планировании развития территорий, имеющих памятники истории и культуры и другие объекты, представляющие историко-культурную ценность», приказом Министерства культуры Российской Федерации от 04 июня 2015 года № 1745 «Об утверждении требований к составлению проектов границ территорий объектов культурного наследия», Положением об управлении по охране объектов культурного наследия Правительства Саратовской области, утвержденным постановлением Правительства Саратовской области от 15 июня 2015 года № 288-П,

ПРИКАЗЫВАЮ:

1. Утвердить границы территории и правовой режим использования земельных участков в границах территории выявленного объекта культурного наследия «Дом жилой, 1910 г. арх., Ю.Н. Терликов», расположенного по адресу: Саратовская область, г. Саратов, ул. Университетская, 53/ул. Б. Казачья, 114, согласно приложению.

2. Отделу административно-финансового и правового обеспечения (Власова Н.В.) разместить приказ на официальном сайте в информационно --


телекоммуникационной сети «Интернет» и направить в министерство информации и печати Саратовской области для официального опубликования.

3. Отделу учета объектов культурного наследия (Мастрюкова С.А.) направить уведомления, предусмотренные действующим законодательством в сфере охраны объектов культурного наследия.

4. Контроль за исполнением приказа возложить на Мастрюкову С.А.

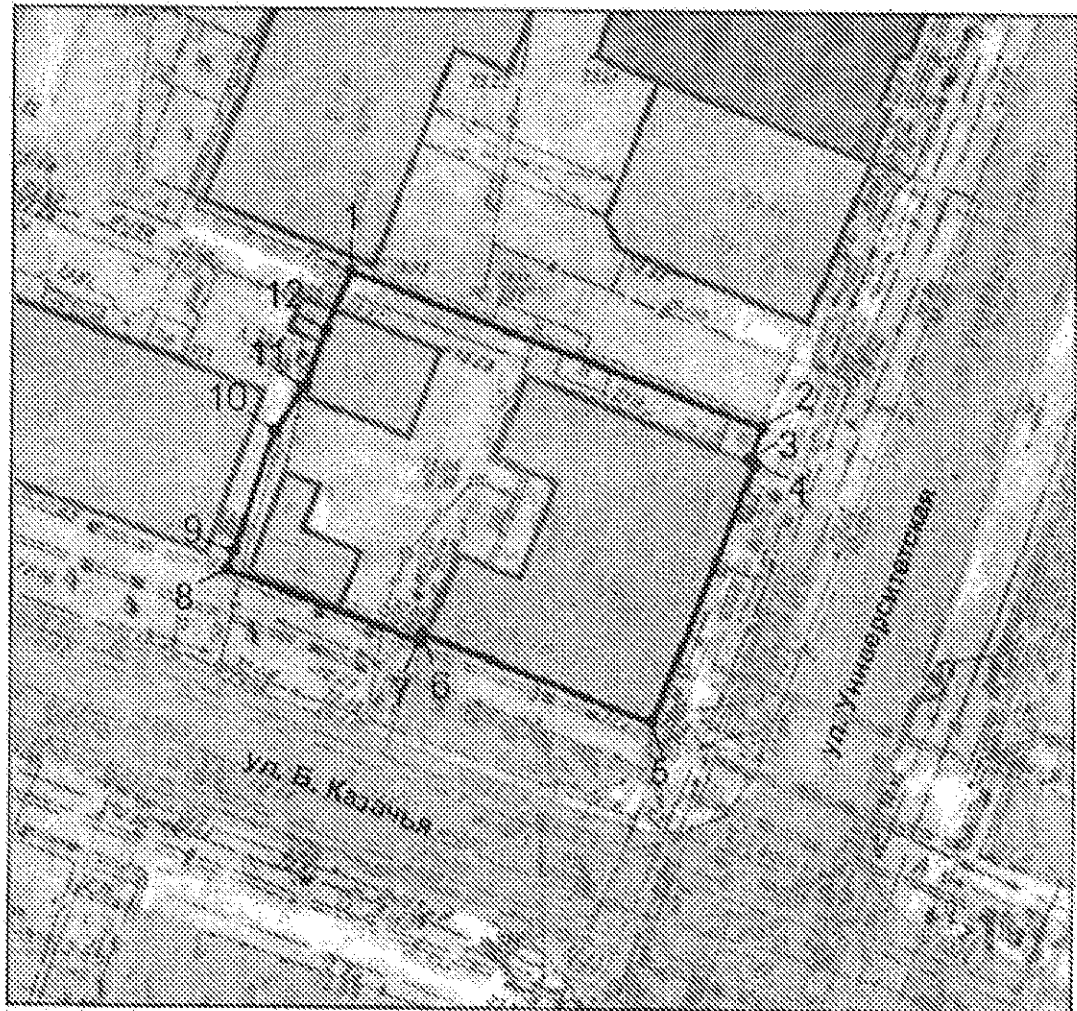
5. Приказ вступает в силу с момента его официального опубликования.



Зам. начальника управления



В.И. Афанасьева

**Границы территории выявленного объекта культурного наследия
«Дом жилой, 1910 г. арх., Ю.Н. Терликов», расположенного
по адресу: Саратовская область, г. Саратов,
ул. Университетская, 53 / ул. Б. Казачья, 114**



-  - выявленный объект культурного наследия
-  - граница территории выявленного объекта культурного наследия

**Координаты характерных точек границ территории выявленного
объекта культурного наследия «Дом жилой, 1910 г. арх., Ю.Н.
Терликов», расположенного по адресу: Саратовская область, г. Саратов,
ул. Университетская, 53 / ул. Б. Казачья, 114**

№ точки	Координаты (МСК-64)	
	X	Y
1.	497391.61	2296955.72
2.	497380.92	2296984.33
3.	497378.24	2296983.34
4.	497378.07	2296983.78
5.	497359.91	2296976.38
6.	497366.48	2296959.19
7.	497365.76	2296958.93
8.	497369.88	2296946.94
9.	497371.13	2296947.39
10.	497379.77	2296950.50
11.	497383.20	2296952.43
12.	497387.01	2296953.81

**Требования к осуществлению деятельности в границах территории
выявленного объекта культурного наследия «Дом жилой, 1910 г. арх.,
Ю.Н. Терликов», расположенного по адресу: Саратовская область, г.
Саратов, ул. Университетская, 53 / ул. Б. Казачья, 114**

Согласно ст. 5 Федерального закона от 25.06.2002 № 73-ФЗ «Об объектах культурного наследия (памятниках истории и культуры) народов Российской Федерации» (далее – Федеральный закон от 25.06.2002 № 73-ФЗ), территории объектов культурного наследия относятся к землям историко-культурного назначения. Требования к осуществлению деятельности в границах территории объекта культурного наследия установлены ст. 5.1 Федерального закон от 25.06.2002 № 73-ФЗ.

На территории памятника **запрещаются** строительство объектов капитального строительства и увеличение объемно-пространственных характеристик существующих на территории памятника или ансамбля объектов капитального строительства; проведение земляных, строительных, мелiorативных и иных работ, за исключением работ по сохранению объекта культурного наследия или его отдельных элементов, сохранению историко-градостроительной или природной среды объекта культурного наследия.

На территории памятника **разрешается** ведение хозяйственной деятельности, не противоречащей требованиям обеспечения сохранности объекта культурного наследия и позволяющей обеспечить функционирование объекта культурного наследия в современных условиях.