

УПРАВЛЕНИЕ ПО ОХРАНЕ ОБЪЕКТОВ КУЛЬТУРНОГО
НАСЛЕДИЯ ПРАВИТЕЛЬСТВА САРАТОВСКОЙ ОБЛАСТИ

ПРИКАЗ

от 02.04.2020 № 01-01/245

г. Саратов

О включении выявленного объекта культурного наследия по адресу: Саратовская область, г. Энгельс, ул. Красноармейская, 41, в единый государственный реестр объектов культурного наследия (памятников истории и культуры) народов Российской Федерации в категории объекта культурного наследия местного (муниципального) значения, утверждении границ территории и предмета охраны

В соответствии со статьями 5.1 и 18 Федерального закона от 25 июня 2002 года № 73-ФЗ «Об объектах культурного наследия (памятниках истории и культуры) народов Российской Федерации», Законом Саратовской области от 04 ноября 2003 года № 69-ЗСО «Об охране и использовании объектов культурного наследия (памятников истории и культуры) народов Российской Федерации, находящихся на территории Саратовской области», приказом Министерства культуры Российской Федерации от 04 июня 2015 года № 1745 «Об утверждении требований к составлению проектов границ территорий объектов культурного наследия», Положением об управлении по охране объектов культурного наследия Правительства Саратовской области, утвержденным постановлением Правительства Саратовской области от 15 июня 2015 года № 288-П, на основании акта государственной историко-культурной экспертизы от 25.10.2019, выполненной экспертом Деминым О.Б., ПРИКАЗЫВАЮ:

1. Включить выявленный объект культурного наследия: «Дом, где жил народный художник СССР А.А. Мылъников», расположенный по адресу: Саратовская область, г. Энгельс, ул. Красноармейская, 41, в единый государственный реестр объектов культурного наследия (памятников истории и культуры) народов Российской Федерации в категории объекта культурного наследия местного (муниципального) значения с наименованием

«Дом, где жил народный художник СССР, почетный гражданин г. Энгельса Андрей Андреевич Мыльников». Адрес объекта: Саратовская область, г. Энгельс, ул. Красноармейская, 41. Время создания (возникновения) объекта и (или) дата связанного с ним исторического события: начало XX века. Вид объекта: памятник. Общая видовая принадлежность: памятник истории.

2. Утвердить:

2.1. Границы территории объекта культурного наследия местного (муниципального) значения «Дом, где жил народный художник СССР, почетный гражданин г. Энгельса Андрей Андреевич Мыльников», расположенного по адресу: Саратовская область, г. Энгельс, ул. Красноармейская, 41, согласно приложению № 1.

2.2. Предмет охраны объекта культурного наследия местного (муниципального) значения «Дом, где жил народный художник СССР, почетный гражданин г. Энгельса Андрей Андреевич Мыльников», расположенного по адресу: Саратовская область, г. Энгельс, ул. Красноармейская, 41, согласно приложению № 2.

3. Внести изменение в приказ Министерства культуры Саратовской области от 19.06.2001 № 1-10/177 «Об утверждении списка вновь выявленных объектов историко-культурного наследия, расположенных на территории Саратовской области», исключив в разделе «Энгельсский район» следующую строку:

28.	Дом, где жил народный художник СССР А.А. Мыльников	г. Энгельс, ул. Красноармейская, 41
-----	--	-------------------------------------

4. Разместить приказ на официальном сайте в информационно – телекоммуникационной сети «Интернет» и направить копию приказа в министерство информации и печати области для официального опубликования.

5. Отделу учета объектов культурного наследия (Шустова Е.Г.) направить уведомления, предусмотренные действующим законодательством в сфере охраны объектов культурного наследия.

6. Контроль за исполнением приказа возложить на Шустову Е.Г.

7. Приказ вступает в силу с момента его официального опубликования.

Зам. начальника управления



В.П. Афанасьева

Координаты поворотных точек границ территории объекта культурного наследия местного (муниципального) значения «Дом, где жил народный художник СССР, почетный гражданин г. Энгельса Андрей Андреевич Мыльников», расположенного по адресу: Саратовская область, г. Энгельс, ул. Красноармейская, 41

№ точки	Координаты (МСК-64)	
	X	Y
1	492598.42	2305671.94
2	492597.76	2305675.30
3	492596.07	2305679.96
4	492594.81	2305684.37
5	492586.78	2305682.47
6	492580.90	2305681.08
7	492582.11	2305676.93
8	492583.09	2305673.60
9	492584.75	2305667.91
10	492586.83	2305668.46
11	492596.29	2305670.99




Требования к осуществлению деятельности в границах территории объекта культурного местного (муниципального) значения «Дом, где жил народный художник СССР, почетный гражданин г. Энгельса Андрей Андреевич Мыльников», расположенного по адресу: Саратовская область, г. Энгельс, ул. Красноармейская, 41



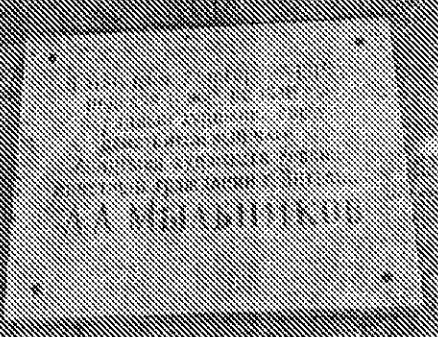
Согласно ст. 5 Федерального закона от 25.06.2002 № 73-ФЗ «Об объектах культурного наследия (памятниках истории и культуры) народов Российской Федерации» (далее – Федеральный закон от 25.06.2002 № 73-ФЗ), территория объектов культурного наследия относится к землям историко-культурного назначения. Требования к осуществлению деятельности в границах территории объекта культурного наследия установлены ст. 5.1 Федерального закон от 25.06.2002 № 73-ФЗ.

На территории памятника **запрещаются** строительство объектов капитального строительства и увеличение объемно-пространственных характеристик существующих на территории памятника или ансамбля объектов капитального строительства; проведение земляных, строительных, мелиоративных и иных работ, за исключением работ по сохранению объекта культурного наследия или его отдельных элементов, сохранению историко-градостроительной или природной среды объекта культурного наследия.

На территории памятника **разрешается** ведение хозяйственной деятельности, не противоречащей требованиям обеспечения сохранности объекта культурного наследия и позволяющей обеспечить функционирование объекта культурного наследия в современных условиях.

Предмет охраны объекта культурного наследия местного (муниципального) значения «Дом, где жил народный художник СССР, почетный гражданин г. Энгельса Андрей Андреевич Мыльников», расположенного по адресу: Саратовская область, г. Энгельс, ул. Красноармейская, 41

Наименование предмета охраны	Изображение предмета охраны	Описание предмета охраны
1	2	3
<p>Градостроительные характеристики: - местоположение в структуре городской застройки</p>	 <p>Месторасположение объекта</p>	<p>По линии застройки нечетной стороны ул. Красноармейской между улицами Нестерова и Революционной</p>
<p>Композиционное и архитектурно-художественное оформление главного (северо-западного) фасада</p>		<ul style="list-style-type: none"> - четыре световые оси - стилизовое решение – техника открытого кирпича с элементами деревянного зодчества
<p>Местоположение, архитектурное оформление световых проемов</p>		<ul style="list-style-type: none"> - исторические габариты с клинчатой перемычкой - резной деревянный наличник - деревянные ставни - расстекловка оконного проема

<p>Элементы горизонтального членения фасада - венчающий карниз</p>		<p>- исторические габариты в технике ступенчатой кирпичной кладки</p>
<p>Местоположение, архитектурное оформление нишегр</p>		<p>- исторические габариты</p>
<p>Местоположение, архитектурное оформление мемориальной доски</p>		<p>- исторические габариты - материал исполнения</p>