



## УПРАВЛЕНИЕ ПО ОХРАНЕ ОБЪЕКТОВ КУЛЬТУРНОГО НАСЛЕДИЯ ПРАВИТЕЛЬСТВА САРАТОВСКОЙ ОБЛАСТИ

### П Р И К А З

от 30 июля 2020 года № 01.04/294

г. Саратов

**Об утверждении границ территории и  
правовых режимов использования  
земельных участков в границах  
территории объекта культурного наследия  
регионального значения, расположенного  
по адресу: Саратовская область,  
г. Саратов, пл. им. С.М. Кирова, 1**

В соответствии со статьями 3.1 и 9.2 Федерального закона от 25 июня 2002 года № 73-ФЗ «Об объектах культурного наследия (памятниках истории и культуры) народов Российской Федерации», Законом Саратовской области от 04 ноября 2003 года № 69-ЗСО «Об охране и использовании объектов культурного наследия (памятников истории и культуры) народов Российской Федерации, находящихся на территории Саратовской области», поручением Президента РФ от 20 августа 2012 года № Пр-2217 «О территориальном планировании развития территорий, имеющих памятники истории и культуры и другие объекты, представляющие историко-культурную ценность», Приказом Министерства культуры Российской Федерации от 04 июня 2015 года № 1745 «Об утверждении требований к составлению проектов границ территорий объектов культурного наследия», Положением об управлении по охране объектов культурного наследия Правительства Саратовской области, утвержденным постановлением Правительства Саратовской области от 15 июня 2015 года № 288-П, согласно проекту границ территорий, разработанному ГАУК «НПЦ по историко-культурному наследию Саратовской области», ПРИКАЗЫВАЮ:

1. Утвердить границы территории и правовые режимы использования земельных участков в границах территории объекта культурного наследия регионального значения «Здание церковно-приходской школы Митрофаньевской церкви. Ретроспективный классицизм», кон. XIX в., расположенного по адресу: Саратовская область, г. Саратов, пл. им. С.М. Кирова, 1, согласно приложению.


2. Отделу административно-финансового и правового обеспечения (Власова Н.В.) разместить приказ на официальном сайте в информационно-телекоммуникационной сети «Интернет» и направить в министерство информации и печати Саратовской области для официального опубликования.

3. Отделу учета объектов культурного наследия (Мастрюкова С.А.) направить уведомления, предусмотренные действующим законодательством в сфере охраны объектов культурного наследия.

4. Контроль за исполнением настоящего приказа оставляю за собой.

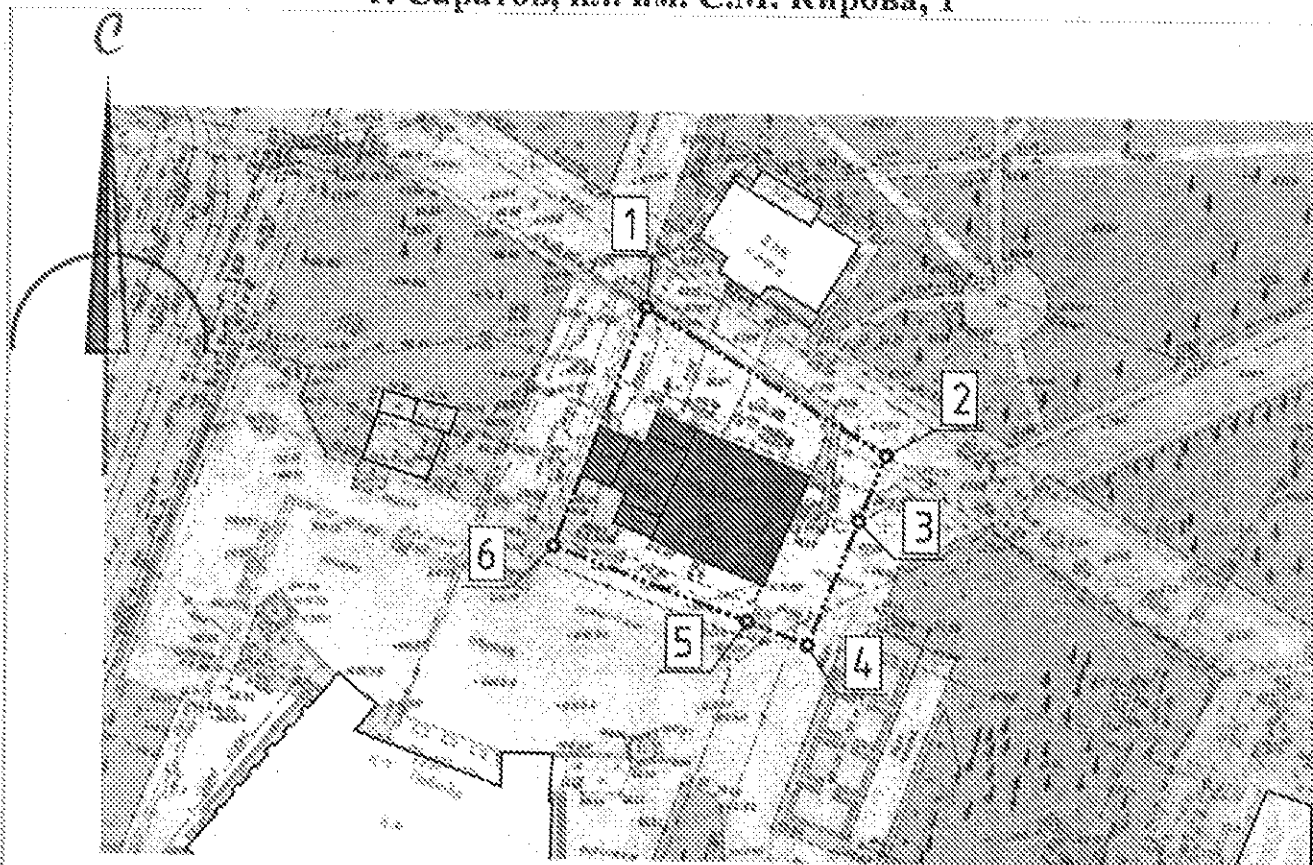
5. Приказ вступает в силу с момента его официального опубликования.

Начальник управления







В.В. Мухин

**Границы территории объекта культурного наследия  
регионального значения «Здание церковно-приходской школы  
Митрофаньевской церкви. Ретроспективный классицизм», кон. XIX в.,  
расположенного по адресу: Саратовская область,  
г. Саратов, пл. им. С.М. Кирова, 1**



М 1:500

Условные обозначения

-  - Объект культурного наследия
-  - окружающая застройка
-  - граница территории Объекта
-  - поворотные (характерные) точки границы территории

Координаты характерных точек границ территории объекта культурного наследия регионального значения «Здание церковно-приходской школы Митрофаньевской церкви. Ретроспективный классицизм», кон. XIX в., расположенного по адресу: Саратовская область, г. Саратов, пл. им. С.М. Кирова, 1

Номер точки	Координаты	
	Система координат: МСК-64	
	X	Y
1	2	3
1	496711.11	2297889.99
2	496690.52	2297923.90
3	496681.69	2297920.31
4	496663.83	2297913.04
5	496667.83	2297902.17
6	496676.96	2297877.39

Требования к осуществлению деятельности в границах территории объекта культурного наследия регионального значения «Здание церковно-приходской школы Митрофаньевской церкви. Ретроспективный классицизм», кон. XIX в., расположенного по адресу: Саратовская область, г. Саратов, пл. им. С.М. Кирова, 1

Согласно ст. 5 Федерального закона от 25.06.2002 № 73-ФЗ «Об объектах культурного наследия (памятниках истории и культуры) народов Российской Федерации» (далее – Федеральный закон от 25.06.2002 № 73-ФЗ), территории объектов культурного наследия относятся к землям историко-культурного назначения. Требования к осуществлению деятельности в границах территории объекта культурного наследия установлены ст. 5.1 Федерального закон от 25.06.2002 № 73-ФЗ.

На территории памятника запрещается строительство объектов капитального строительства и увеличение объемно-пространственных характеристик существующих на территории памятника или ансамбля объектов капитального строительства; проведение земляных, строительных, мелиоративных и иных работ, за исключением работ по сохранению объекта культурного наследия или его отдельных элементов, сохранению историко-градостроительной или природной среды объекта культурного наследия.

На территории памятника разрешается ведение хозяйственной деятельности, не противоречащей требованиям обеспечения сохранности объекта культурного наследия и позволяющей обеспечить функционирование объекта культурного наследия в современных условиях.