



УПРАВЛЕНИЕ ПО ОХРАНЕ ОБЪЕКТОВ КУЛЬТУРНОГО НАСЛЕДИЯ ПРАВИТЕЛЬСТВА САРАТОВСКОЙ ОБЛАСТИ

П Р И К А З

от 30.07. 2020 года № 01-04/270

г. Саратов

**Об утверждении границ территории
и правовых режимов использования
земельных участков в границах
территории выявленного объекта
культурного наследия, расположенного
по адресу: Саратовская область,
г. Энгельс, пл. Ленина, 22**

В соответствии со статьями 3.1 и 9.2 Федерального закона от 25 июня 2002 года № 73-ФЗ «Об объектах культурного наследия (памятниках истории и культуры) народов Российской Федерации», Законом Саратовской области от 04 ноября 2003 года № 69-ЗСО «Об охране и использовании объектов культурного наследия (памятников истории и культуры) народов Российской Федерации, находящихся на территории Саратовской области», поручением Президента РФ от 20 августа 2012 года № Пр-2217 «О территориальном планировании развития территорий, имеющих памятники истории и культуры и другие объекты, представляющие историко-культурную ценность», Приказом Министерства культуры Российской Федерации от 04 июня 2015 года № 1745 «Об утверждении требований к составлению проектов границ территорий объектов культурного наследия», Положением об управлении по охране объектов культурного наследия Правительства Саратовской области, утвержденным постановлением Правительства Саратовской области от 15 июня 2015 года № 288-П, согласно проекту границ территорий, разработанному ГАУК «НПЦ по историко-культурному наследию Саратовской области»,

ПРИКАЗЫВАЮ:

1. Утвердить границы территории и правовые режимы использования земельных участков в границах территории выявленного объекта культурного наследия «Дом жилой, кон. XIX в.», расположенного по адресу: Саратовская область, г. Энгельс, пл. Ленина, 22, согласно приложению.

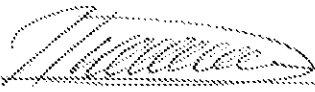
2. Отделу административно-финансового и правового обеспечения (Власова Н.В.) разместить приказ на официальном сайте в информационно-телекоммуникационной сети «Интернет» и направить в министерство информации и печати Саратовской области для официального опубликования.

3. Отделу учета объектов культурного наследия (Мастрюкова С.А.) направить уведомления, предусмотренные действующим законодательством в сфере охраны объектов культурного наследия.

4. Контроль за исполнением настоящего приказа оставляю за собой.

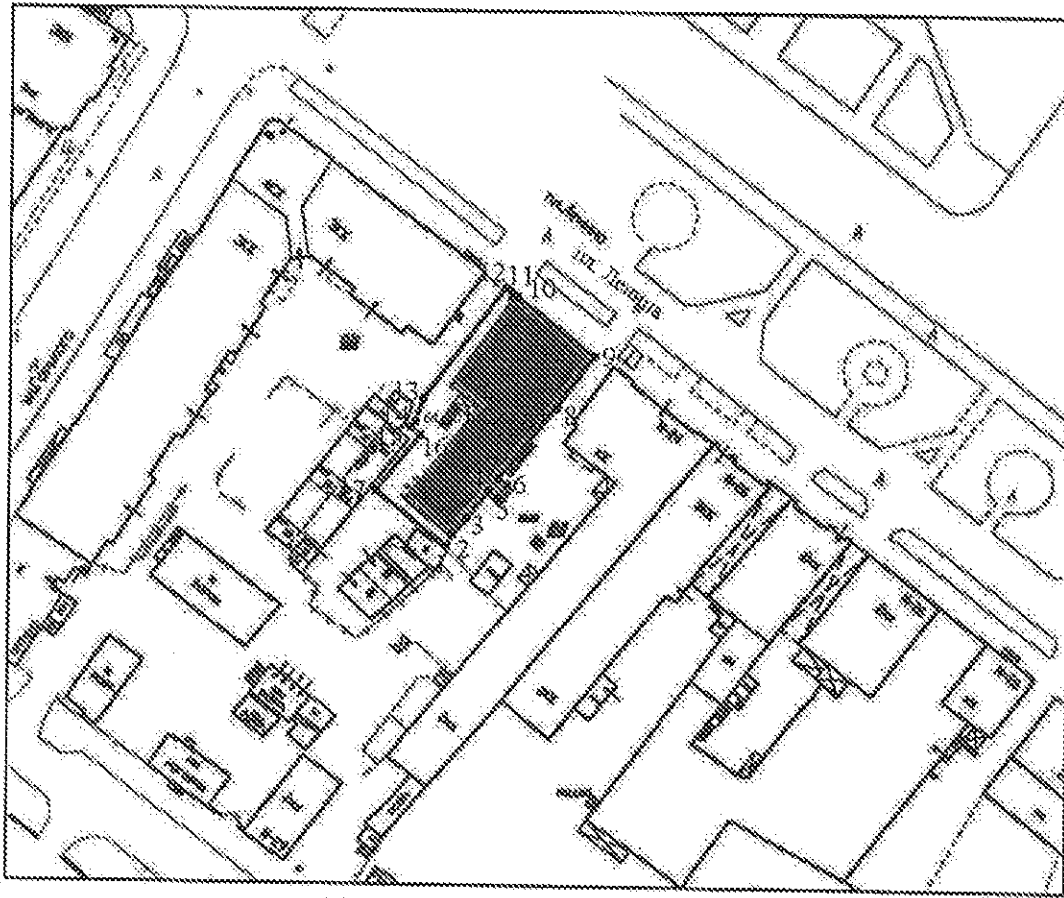
5. Приказ вступает в силу с момента его официального опубликования.

Начальник управления






В.В. Мухин

**Границы территории выявленного объекта культурного наследия
«Дом жилой, кон. XIX в.», расположенного по адресу:
Саратовская область, г. Энгельс, пл. Ленина, 22**



Условные обозначения.

-  выявленный объект культурного наследия
-  граница выявленного объекта культурного наследия
-  *
поворотная точка границы объекта культурного наследия

Координаты поворотных точек границ территории выявленного объекта культурного наследия «Дом жилой, кон. XIX в.», расположенного по адресу: Саратовская область, г. Энгельс, пл. Ленина, 22

Обозначение характерных точек границы	Система координат: МСК-64	
	Координаты	
	X	Y
1	493259.59	2304983.34
2	493261.18	2304984.02
3	493263.39	2304985.96
4	493266.92	2304988.76
5	493266.01	2304989.92
6	493267.76	2304991.28
7	493268.66	2304990.14
8	493277.92	2304997.48
9	493284.75	2305002.43
10	493292.40	2304992.41
11	493293.07	2304991.59
12	493293.54	2304990.90
13	493279.01	2304980.22
14	493276.02	2304979.17
15	493275.23	2304978.54
16	493274.19	2304979.86
17	493266.85	2304974.09

Требования к осуществлению деятельности в границах территории выявленного объекта культурного наследия «Дом жилой, кон. XIX в.», расположенного по адресу: Саратовская область, г. Энгельс, пл. Ленина, 22

Согласно ст. 5 Федерального закона от 25.06.2002 № 73-ФЗ «Об объектах культурного наследия (памятниках истории и культуры) народов Российской Федерации» (далее – Федеральный закон от 25.06.2002 № 73-ФЗ), территории объектов культурного наследия относятся к землям историко-культурного назначения. Требования к осуществлению деятельности в границах территории объекта культурного наследия установлены ст. 5.1 Федерального закон от 25.06.2002 № 73-ФЗ.

На территории памятника запрещается строительство объектов капитального строительства и увеличение объемно-пространственных характеристик существующих на территории памятника или ансамбля объектов капитального строительства; проведение земляных, строительных, мелиоративных и иных работ, за исключением работ по сохранению объекта культурного наследия или его отдельных элементов, сохранению историко-градостроительной или природной среды объекта культурного наследия.

На территории памятника разрешается ведение хозяйственной деятельности, не противоречащей требованиям обеспечения сохранности объекта культурного наследия и позволяющей обеспечить функционирование объекта культурного наследия в современных условиях.