



## УПРАВЛЕНИЕ ПО ОХРАНЕ ОБЪЕКТОВ КУЛЬТУРНОГО НАСЛЕДИЯ ПРАВИТЕЛЬСТВА САРАТОВСКОЙ ОБЛАСТИ

---

### П Р И К А З

от 22 09 2020 № 4-01/319

г. Саратов

**Об утверждении границ территории  
и правового режима использования  
земельных участков в границах  
территории объекта культурного  
наследия регионального значения,  
расположенного по адресу: Саратовская  
область, г. Аткарск, ул. Советская, 64**

В соответствии со статьями 3.1 и 9.2 Федерального закона от 25 июня 2002 года № 73-ФЗ «Об объектах культурного наследия (памятниках истории и культуры) народов Российской Федерации», Законом Саратовской области от 04 ноября 2003 года № 69-ЗСО «Об охране и использовании объектов культурного наследия (памятников истории и культуры) народов Российской Федерации, находящихся на территории Саратовской области», поручением Президента РФ от 20 августа 2012 года № Пр-2217 «О территориальном планировании развития территорий, имеющих памятники истории и культуры и другие объекты, представляющие историко-культурную ценность», Приказом Министерства культуры Российской Федерации от 04 июня 2015 года № 1745 «Об утверждении требований к составлению проектов границ территорий объектов культурного наследия», Положением об управлении по охране объектов культурного наследия Правительства Саратовской области, утвержденным постановлением Правительства Саратовской области от 15 июня 2015 года № 288-П, согласно проекту границ территории, разработанному ГАУК «НПЦ», ПРИКАЗЫВАЮ:

1. Утвердить границы территории и правовой режим использования земельных участков в границах территории объекта культурного наследия регионального значения «Здание уездного собрания», рубеж XIX–XX вв., расположенного по адресу: Саратовская область, г. Аткарск, ул. Советская, 64, согласно приложению.

2. Отделу административно-финансового и правового обеспечения (Белов А.К.) разместить приказ на официальном сайте в информационно-телекоммуникационной сети «Интернет» и направить в министерство информации и печати Саратовской области для официального опубликования.

3. Отделу учета объектов культурного наследия (Мастрюкова С.А.) направить уведомления, предусмотренные действующим законодательством в сфере охраны объектов культурного наследия.

4. Контроль за исполнением настоящего приказа оставляю за собой.

5. Приказ вступает в силу с момента его официального опубликования.

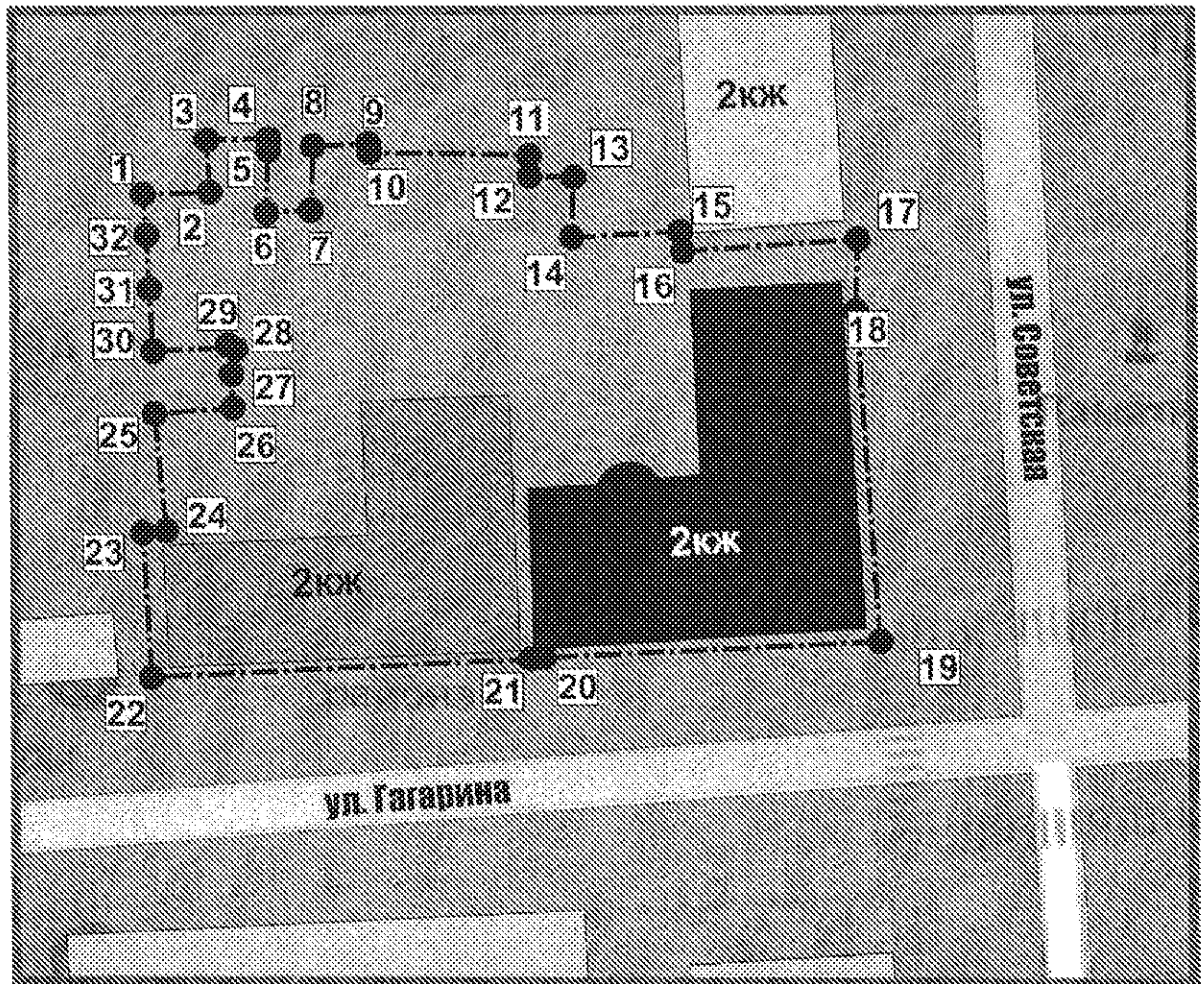
Зам. начальника управления







В.И. Афанасьева

**Границы территории объекта культурного наследия регионального значения «Здание уездного собрания», рубеж XIX-XX вв., расположенного по адресу: Саратовская область, г. Аткарек, ул. Советская, 64**

Граница территории Объекта совпадает с границей земельного участка с кадастровым номером 64:39:030213:68.



УСЛОВНЫЕ ОБОЗНАЧЕНИЯ:

-  Объект культурного наследия
-  Объекты входящие в историческое домовладение
-  Граница территории объекта культурного наследия
-  Поворотные (характерные) точки границы территории объекта культурного наследия

**Координаты поворотных точек границ территории объекта культурного наследия регионального значения «Здание уездного собрания», рубеж XIX-XX вв., расположенного по адресу: Саратовская область, г. Аткарск, ул. Советская, 64**

Обозначение характерных точек границы	Координаты (МСК-64)	
	X	Y
1	534911.83	2227515.09
2	534911.90	2227521.07
3	534911.19	2227521.07
4	534905.79	2227520.95
5	534904.64	2227520.92
6	534904.82	2227525.24
7	534911.22	2227525.55
8	534911.25	2227530.76
9	534910.66	2227530.83
10	534910.27	2227546.43
11	534908.24	2227546.51
12	534908.18	2227550.72
13	534902.21	2227550.75
14	534902.60	2227561.26
15	534900.68	2227561.38
16	534901.79	2227578.56
17	534894.73	2227578.51
18	534862.53	2227580.64
19	534860.69	2227547.98
20	534860.57	2227546.45
21	534858.73	2227509.64
22	534873.05	2227508.72
23	534873.25	2227511.00
24	534884.87	2227509.98
25	534885.47	2227517.55
26	534888.76	2227517.48
27	534891.31	2227517.43
28	534891.56	2227517.42
29	534891.17	2227509.83
30	534897.22	2227509.54
31	534902.55	2227509.19
32	534906.50	2227508.92
33.	534906.76	2227515.26

**Требования к осуществлению деятельности в границах территории  
объекта культурного наследия регионального значения «Здание уездного  
собрании», рубеж XIX-XX вв., расположенного по адресу:  
Саратовская область, г. Аткарск, ул. Советская, 64**

Согласно ст. 5 Федерального закона от 25.06.2002 № 73-ФЗ «Об объектах культурного наследия (памятниках истории и культуры) народов Российской Федерации» (далее – Федеральный закон от 25.06.2002 № 73-ФЗ), территории объектов культурного наследия относятся к землям историко-культурного назначения. Требования к осуществлению деятельности в границах территории объекта культурного наследия установлены ст. 5.1 Федерального закон от 25.06.2002 № 73-ФЗ.

На территории памятника **запрещаются** строительство объектов капитального строительства и увеличение объемно-пространственных характеристик существующих на территории памятника или ансамбля объектов капитального строительства; проведение земляных, строительных, мелиоративных и иных работ, за исключением работ по сохранению объекта культурного наследия или его отдельных элементов, сохранению историко-градостроительной или природной среды объекта культурного наследия.

На территории памятника **разрешается** ведение хозяйственной деятельности, не противоречащей требованиям обеспечения сохранности объекта культурного наследия и позволяющей обеспечить функционирование объекта культурного наследия в современных условиях.