



**УПРАВЛЕНИЕ ПО ОХРАНЕ ОБЪЕКТОВ КУЛЬТУРНОГО
НАСЛЕДИЯ ПРАВИТЕЛЬСТВА САРАТОВСКОЙ ОБЛАСТИ**

П Р И К А З

от 16 июля 2021 № 01-04/188

г. Саратов

О включении выявленного объекта культурного наследия по адресу: Саратовская область, г. Саратов, ул. Провиантская, 21, в единый государственный реестр объектов культурного наследия (памятников истории и культуры) народов Российской Федерации в категории объекта культурного наследия местного (муниципального) значения, утверждении предмета охраны и требований к осуществлению деятельности в границах территории объекта культурного наследия

В соответствии со статьями 5.1, 9.2 и 18 Федерального закона от 25 июня 2002 года № 73-ФЗ «Об объектах культурного наследия (памятниках истории и культуры) народов Российской Федерации», Законом Саратовской области от 04 ноября 2003 года № 69-ЗСО «Об охране и использовании объектов культурного наследия (памятников истории и культуры) народов Российской Федерации, находящихся на территории Саратовской области», приказом Министерства культуры РФ от 13 января 2016 года № 28 «Об утверждении Порядка определения предмета охраны объекта культурного наследия, включенного в единый государственный реестр объектов культурного наследия (памятников истории и культуры) народов Российской Федерации в соответствии со статьей 64 Федерального закона от 25 июня 2002 года № 73-ФЗ «Об объектах культурного наследия (памятниках истории и культуры) народов Российской Федерации», Положением об управлении по охране объектов культурного наследия Правительства Саратовской области, утвержденным постановлением Правительства Саратовской области от 15 июня 2015 года № 288-П, на основании акта государственной историко-культурной экспертизы от 11 марта 2021 года, выполненного экспертом Деминим О.Б., письма администрации муниципального образования «Город Саратов» от 25 декабря 2019 года № 02-02-06/5626-АК, ПРИКАЗЫВАЮ:

1. Включить выявленный объект культурного наследия «Особняк, нач. XX в.», расположенный по адресу: Саратовская область, г. Саратов, ул. Провиантская, 21, в единый государственный реестр объектов культурного наследия (памятников истории и культуры) народов Российской Федерации в категории объекта культурного наследия местного (муниципального) значения с наименованием «Багаевский женский детский приют». Адрес объекта: Саратовская область, г. Саратов, ул. Провиантская, д. 21. Время создания (возникновения) объекта и (или) дата связанного с ним исторического события: нач. XX в. Вид объекта: ансамбль. Общая видовая принадлежность: градостроительство и архитектура.

2. Включить в единый государственный реестр объектов культурного наследия (памятников истории и культуры) народов Российской Федерации выявленные объекты культурного наследия, входящие в состав объекта культурного наследия местного (муниципального) значения (ансамбля) «Багаевский женский детский приют», нач. XX в., в категории объекты культурного наследия местного (муниципального) значения с наименованиями:

2.1. «Особняк. Здание, в котором в годы Великой Отечественной войны размещалась украинская радиостанция имени Т.Г. Шевченко и работал журналист и писатель радиокomentатор Я.А. Галан».

Адрес объекта: Саратовская область, г. Саратов, ул. Провиантская, д. 21 лит. Д. Время создания (возникновения) объекта и (или) дата связанного с ним исторического события: 1913 г., 1942 г. Вид объекта: памятник. Общая видовая принадлежность: градостроительство и архитектура, история.

2.2. «Флигель».

Адрес объекта: Саратовская область, г. Саратов, ул. Провиантская, д. 21 лит. ДЗ. Время создания (возникновения) объекта и (или) дата связанного с ним исторического события: нач. XX в. Вид объекта: памятник. Общая видовая принадлежность: градостроительство и архитектура.

2.3. «Ограда с воротами».

Адрес объекта: Саратовская область, г. Саратов, ул. Провиантская, д. 21. Время создания (возникновения) объекта и (или) дата связанного с ним исторического события: нач. XX в. Вид объекта: памятник. Общая видовая принадлежность: градостроительство и архитектура.

3. Утвердить предмет охраны объекта культурного наследия местного (муниципального) значения (ансамбля) «Багаевский женский детский приют», нач. XX в., расположенного по адресу: Саратовская область, г. Саратов, ул. Провиантская, д. 21, согласно приложению № 1.

4. Внести изменение в приказ министерства культуры Саратовской области от 19 июня 2001 года № 1-10/177 «Об утверждении списка вновь выявленных объектов историко-культурного наследия, расположенных на территории Саратовской области», исключив в разделе «г. Саратов» следующую строку:

507.	Особняк, нач. XX в.	ул. Провиантская, 21
------	---------------------	----------------------

5. Внести в приказ управления по охране объектов культурного наследия Правительства Саратовской области от 26.12.2019 № 01-04/225 «Об утверждении границ территории выявленного объекта культурного наследия, расположенного по адресу: г. Саратов, ул. Провиантская, 21» следующие изменения:

5.1. Изложить заголовок приказа в новой редакции: «Об утверждении границ территории и требований к осуществлению деятельности в границах территории объекта культурного наследия местного (муниципального) значения, расположенного по адресу: Саратовская область, г. Саратов, ул. Провиантская, д. 21».

5.2. Изложить пункт 1 приказа в новой редакции: «1. Утвердить границы территории и требования к осуществлению деятельности в границах территории объекта культурного наследия местного (муниципального) значения (ансамбля) «Багаевский женский детский приют», нач. XX в., расположенного по адресу: Саратовская область, г. Саратов, ул. Провиантская, д. 21».

6. Приложение к приказу изложить в новой редакции, согласно приложению № 2 к настоящему приказу.

7. Отделу административно-финансового и правового обеспечения (Власова Н.В.) разместить приказ на официальном сайте в информационно-телекоммуникационной сети «Интернет» и направить в министерство информации и печати Саратовской области для официального опубликования.


8. Отделу учета объектов культурного наследия (Мастрюкова С.А.) направить уведомления, предусмотренные действующим законодательством в сфере охраны объектов культурного наследия.

9. Отделу учета объектов культурного наследия (ответственный - Шустова Е.Г.) в срок, предусмотренный действующим законодательством, направить в орган регистрации прав документы (содержащиеся в них сведения), необходимые для внесения сведений в Единый государственный реестр недвижимости.

10. Контроль за исполнением настоящего приказа возлагаю на заместителя начальника управления Афанасьеву В.П.


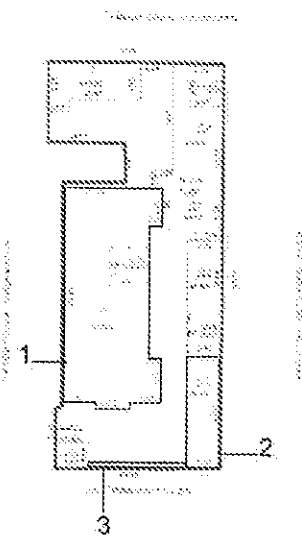

11. Приказ вступает в силу с момента его официального опубликования.

Начальник управления

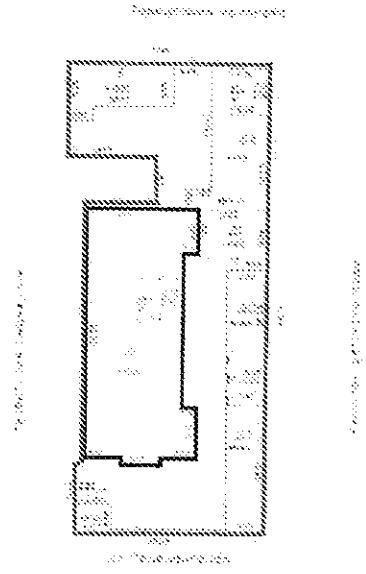







В.В. Мухин




**Предмет охраны объекта культурного наследия местного (муниципального)
значения (ансамбля) «Багаевский женский детский приют», нач. XX в.,
расположенного по адресу: Саратовская область, г. Саратов,
ул. Провиантская, д. 21**





№ п/п	Наименование предмета охраны	Изображение предмета охраны	Описание предмета охраны
1	2	3	4
1. «Багаевский женский детский приют»			
1.1	Градостроительные характеристики:		
1.1.1	- местоположение в структуре городской застройки		- по линии застройки нечетной стороны ул. Провиантской между ул. им. Мичурина И.В и ул. Советской;
1.1.2	- состав и местоположение объектов ансамбля		- особняк (объект 1); - флигель (объект 2); - ограда с воротами (объект 3);
1.2.	Характер отделки и цветовое решение		- техника открытого кирпича; - цветовое решение, аналогичное для всех элементов ансамбля – в два цвета (в том числе заполнение ограждения - цвета керамического кирпича с выделением декоративных и разделительных элементов белым цветом).

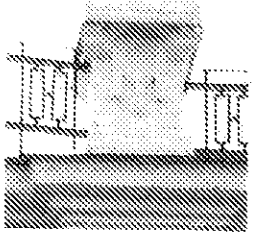
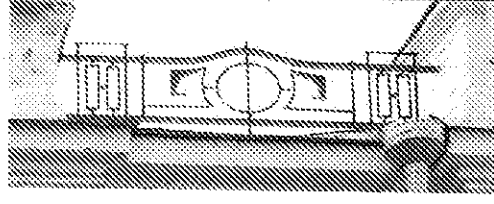


2. «Особняк. Здание, в котором в годы Великой Отечественной войны размещалась украинская радиостанция имени Т.Г. Шевченко и работал журналист и писатель, радиокомментатор Я.А. Галан», 1913 г., 1942 г. (Саратовская область, г. Саратов, ул. Провиантская, д. 21, лит. Д)




<p>2.1.</p>	<p>Градостроительные характеристики:</p> <p>- местоположение в структуре ансамбля</p>		<p>- на внутриквартальной территории, с отступом от линии застройки ул. Провиантской;</p>
<p>2.2.</p>	<p>Объемно-пространственное композиционное построение</p>		<p>- высотные и плановые габариты здания на 1913 год;</p>
<p>2.3. Композиционное построение и архитектурно-художественное оформление фасадов:</p>			
<p>2.3.1</p>	<p>- главного (юго-восточного) фасада</p>		<p>- симметричная относительно центральной оси композиция в семь световых осей; - вертикальное членение фасада пилястрами и центральным ризалитом; - горизонтальное членение фасада цоколем и венчающим карнизом с фризovým поясом;</p>

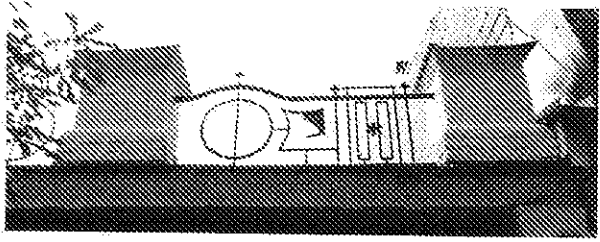

2.3.2	- бокового северо-восточного фасада		<ul style="list-style-type: none"> - композиция в две световые оси; - вертикальное членение фасада пилястрами; - горизонтальное членение фасада цоколем и венчающим карнизом с фризovým поясом.
2.4. Световые проемы главного (юго-восточного) фасада%			
2.4.1	- местоположение, архитектурное оформление световых проемов основного объема		<ul style="list-style-type: none"> - прямоугольная форма, габариты и рисунок расстекловки, фрамуга; - форма и габариты ниши над оконным проемом; - декор из декоративного кирпича; - объединение оконных проемов по нижнему и верхнему контурам поясками, закрепованными по пилястрам;
2.4.2	- местоположение, архитектурное оформление оконных проемов ризалита		<ul style="list-style-type: none"> - прямоугольная форма, габариты и рисунок расстекловки, фрамуга; - объединение оконных проемов по верхнему контуру пояском, закрепованным по пилястрам;




2.4.3.	- местоположение, архитектурное оформление дверного проема		<ul style="list-style-type: none"> - по центральной оси ризалита; - прямоугольная форма, габариты.
2.5. Элементы вертикального членения главного (юго-восточного) фасада:			
2.5.1	- местоположение, архитектурное оформление пилястр между первой- второй, шестой – седьмой световыми осями		<ul style="list-style-type: none"> - форма, габариты; - гладкий ствол пилястры; - пьедестал, профилированная капитель пилястры;
2.5.2	- местоположение, архитектурное оформление угловых пилястр основного объема и ризалита		<ul style="list-style-type: none"> - форма, габариты; - гладкий ствол пилястры с кирпичным геометрическим декором; - профилированная капитель пилястры с кирпичным геометрическим декором;

2.5.3	- местоположение, архитектурное оформление угловых пиластр бокового северо-восточного фасада		<ul style="list-style-type: none"> - форма, габариты; - гладкий ствол пилястры; - профилированная капитель пилястры.
2.6. Элементы горизонтального членения фасадов:			
2.6.1	- венчающий карниз с фризovým поясом главного (юго-восточного)		<ul style="list-style-type: none"> - исторические форма и габариты; - раскрепованные в уровне пиластр развитый профилированный карниз с фризovým поясом с прямоугольными нишами;
2.6.2	- венчающий карниз с фризovým поясом бокового (северо-восточного)		<ul style="list-style-type: none"> - исторические форма и габариты; - развитый профилированный карниз с фризovým поясом.
2.7. Аттик - местоположение, форма, габариты и архитектурное оформление:			
	- по центральной оси ризалита главного (юго-восточного) фасада		<ul style="list-style-type: none"> - прямоугольный глухой аттик с угловыми тумбами, декорированный элементами из местного кирпича.

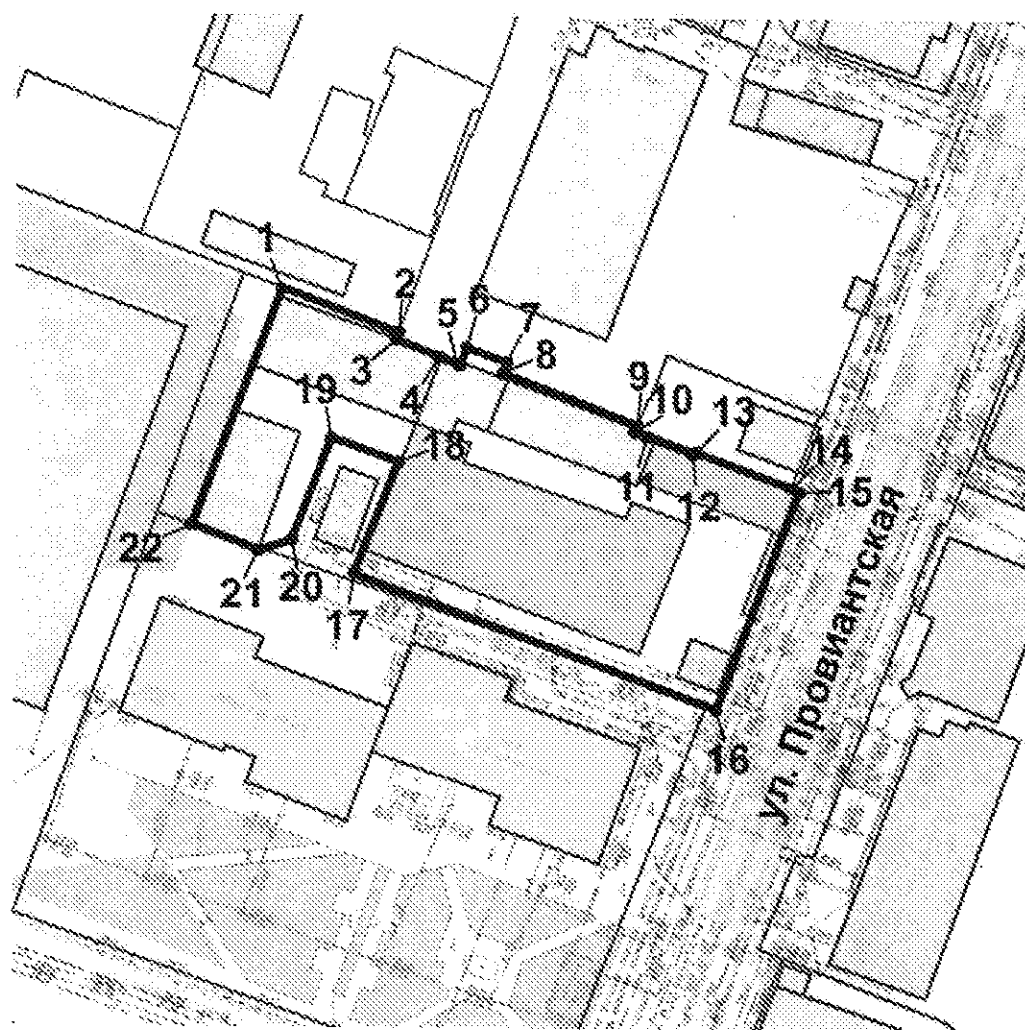
2.8.	Элементы ограждения кровли главного (юго-восточного) фасада:		
2.8.1	- по осям пилястр главного (юго-восточного) фасада		- форма и габариты кирпичного парапетного столбика с декором из лекального кирпича и пирамидальным завершением, покрытым металлом;
2.8.2	- между парапетными столбиками		- материал, форма, габариты и рисунок кованного ограждения;
2.9.	- мемориальная доска		- материал (мрамор); - текст «В этом здании в годы войны была эвакуирована украинская радиостанция имени Тараса Шевченко. Именно отсюда вёл свои пропагандистские радиозёфиры писатель и журналист Ярослав Галан. К 70-летию со дня его рождения, в 1972 году Провиантская улица была переименована в улицу Ярослава Галана и до 1991 года носила его имя».
3. «Флигель». нач. XX в. (Саратовская область, г. Саратов, ул. Провиантская, д. 21, лит. ДЗ)			
3.1.	Градостроительные характеристики:		
3.1.1	- местоположение в структуре ансамбля		- вдоль северо-восточной границы домовладения;

3.1.2	- композиционное построение и архитектурно-художественное оформление		- одноэтажное прямоугольное в плане строение, главным (юго-восточным) фасадом, выходящее на линию застройки нечетной стороны ул. Провиантской - симметричная относительно центральной оси композиция фасада;
3.2.	Характер отделки главного (юго-восточного) фасада		- техника открытого кирпича.
3.3.	Световые проемы - местоположение, архитектурное оформление, форма и габариты:		
3.3.1	- главного (юго-восточного) фасада		- прямоугольная историческая форма и габариты; - плоский наличник сложной формы с замковым камнем и «ушами».
3.4.	Элементы вертикального членения фасада - местоположение, архитектурное оформление, форма и габариты:		
3.4.1	- лопатка главного (юго-восточного) фасада		- форма, габариты; - гладкий ствол лопатки с кирпичным геометрическим декором.



3.5.	Ограждение кровли - местоположение, архитектурное оформление ограждения кровли:	
3.5.1	- по крайним и центральной осям фасада между парапетными столбиками	 <ul style="list-style-type: none"> - форма и габариты кирпичных парапетных столбиков; - формы металлической решетки; - форма, габариты и рисунок кованного ограждения; - симметричная относительно центрального столбика композиция рисунка ограждения.
4. «Ограда с воротами», нач. XX в. (по линии застройки ул. Провиантская, д. 21)		
4.1.	Градостроительные характеристики:	
4.1.1	- местоположение в структуре ансамбля	 <ul style="list-style-type: none"> - вдоль северо-восточной границы домовладения по линии застройки нечетной стороны ул. Провиантской;
4.1.2	- композиционное построение и архитектурно-художественное оформление	 <ul style="list-style-type: none"> - асимметричное решение с делением на неравные секции глухими разделительными элементами (столбами); - габариты и местоположение ворот крайние с северной стороны и с южной стороны между секциями; - заполнение секций: на половину высоты глухое кирпичное ограждение с простым карнизным завершением и двускатным металлическим покрытием, с цоколем, раскрепованным по столбам;

<p>4.1.3</p>	<p>- декоративные кованые элементы ограждения</p>		<p>- створки ворот растительно-геометрического орнамента;</p>
<p>4.1.4</p>	<p>- декоративные кованые элементы в верхней части ограждения</p>		<p>- верхние элементы секций ограждения геометрического орнамента с криволинейным завершением;</p>
<p>4.1.5</p>	<p>- внешний вид разделительных элементов</p>		<p>- кирпичные столбы квадратного сечения с двухступенчатым карнизным завершением и четырехскатным металлическим завершением, с выступающим декоративным элементом в виде кольца в верхней части.</p>

**Границы территории объекта культурного наследия местного
(муниципального) значения (ансамбля) «Багаевский женский
детский приют», нач. XX в., расположенного по адресу:
Саратовская область, г. Саратов, ул. Провиантская, д. 21**



Использованные условные обозначения:

-  - объект культурного наследия;
-  - граница территории объекта культурного наследия;
- Н2 - номера характерных поворотных точек.

Координаты поворотных точек границ территории объекта культурного наследия местного (муниципального) значения (ансамбля) «Багаевский женский детский приют», нач. XX в., расположенного по адресу: Саратовская область, г. Саратов, ул. Провиантская, д. 21

№ точки	Координаты (МСК-64)	
	X	Y
1.	496002.50	2298635.51
2.	495996.88	2298650.27
3.	495996.01	2298649.96
4.	495993.41	2298656.33
5.	495992.62	2298658.47
6.	495994.92	2298659.35
7.	495993.01	2298664.68
8.	495991.60	2298664.15
9.	495984.78	2298682.06
10.	495983.94	2298681.71
11.	495983.12	2298683.91
12.	495981.03	2298689.60
13.	495981.34	2298689.69
14.	495976.46	2298702.41
15.	495976.28	2298702.88
16.	495947.63	2298691.40
17.	495964.77	2298644.43
18.	495979.68	2298650.33
19.	495982.91	2298641.49
20.	495969.74	2298636.40
21.	495968.95	2298632.99
22.	495972.21	2298624.07

Требования к осуществлению деятельности в границах территории объекта культурного наследия местного (муниципального) значения (ансамбля) «Багаевский женский детский приют», нач. XX в., расположенного по адресу: Саратовская область, г. Саратов, ул. Провиантская, д. 21

Согласно ст. 5 Федерального закона от 25.06.2002 № 73-ФЗ «Об объектах культурного наследия (памятниках истории и культуры) народов Российской Федерации» (далее – Федеральный закон от 25.06.2002 № 73-ФЗ), территории объектов культурного наследия относятся к землям историко-культурного назначения. Требования к осуществлению деятельности в границах территории объекта культурного наследия установлены ст. 5.1 Федерального закона от 25.06.2002 № 73-ФЗ.

На территории памятника запрещается строительство объектов капитального строительства и увеличение объемно-пространственных характеристик существующих на территории памятника или ансамбля объектов капитального строительства; проведение земляных, строительных, мелиоративных и иных работ, за исключением работ по сохранению объекта культурного наследия или его отдельных элементов, сохранению историко-градостроительной или природной среды объекта культурного наследия.

На территории памятника разрешается ведение хозяйственной деятельности, не противоречащей требованиям обеспечения сохранности объекта культурного наследия и позволяющей обеспечить функционирование объекта культурного наследия в современных условиях.