

УПРАВЛЕНИЕ ПО ОХРАНЕ ОБЪЕКТОВ КУЛЬТУРНОГО НАСЛЕДИЯ ПРАВИТЕЛЬСТВА САРАТОВСКОЙ ОБЛАСТИ

П Р И К А З

от 15.04.2014 № 01-04/244

г. Саратов

Об утверждении границ территории и требований к осуществлению деятельности в границах территории объекта культурного наследия регионального значения, расположенного по адресу: Саратовская область, г. Саратов, ул. Чернышевского, 120

В соответствии со статьями 3.1, 5.1 и 9.2 Федерального закона от 25 июня 2002 года № 73-ФЗ «Об объектах культурного наследия (памятниках истории и культуры) народов Российской Федерации», Законом Саратовской области от 04 ноября 2003 года № 69-ЗСО «Об охране и использовании объектов культурного наследия (памятников истории и культуры) народов Российской Федерации, находящихся на территории Саратовской области», поручением Президента РФ от 20 августа 2012 года № Пр-2217 о территориальном планировании развития территорий, имеющих памятники истории и культуры и другие объекты, представляющие историко-культурную ценность, Приказом Министерства культуры Российской Федерации от 04 июня 2015 года № 1745 «Об утверждении требований к составлению проектов границ территорий объектов культурного наследия», Положением об управлении по охране объектов культурного наследия Правительства Саратовской области, утвержденным постановлением Правительства Саратовской области от 15 июня 2015 года № 288-П, согласно проекту границ территории, разработанному ГАУК «НПЦ», ПРИКАЗЫВАЮ:

1. Утвердить границы территории и требования к осуществлению деятельности в границах территории объекта культурного наследия регионального значения (ансамбля) «Саратовская государственная районная электростанция, построенная в 1926-1930 гг.», 1926-1930 гг., расположенного по адресу: Саратовская область, г. Саратов, ул. Чернышевского, 120, согласно приложению.

2. Отделу административно-финансового и правового обеспечения (Власова Н.В.) разместить приказ на официальном сайте в информационно-телекоммуникационной сети «Интернет» и направить в министерство информации и печати Саратовской области для официального опубликования.


3. Отделу учета объектов культурного наследия (Мастрюкова С.А.) направить уведомления, предусмотренные действующим законодательством в сфере охраны объектов культурного наследия.

4. Отделу учета объектов культурного наследия (ответственный - Щустова Е.Г.) в срок, предусмотренный действующим законодательством, направить в орган регистрации прав документы (содержащиеся в них сведения), необходимые для внесения сведений в Единый государственный реестр недвижимости.

5. Контроль за исполнением приказа возложить на заместителя начальника управления Афанасьеву В.П.

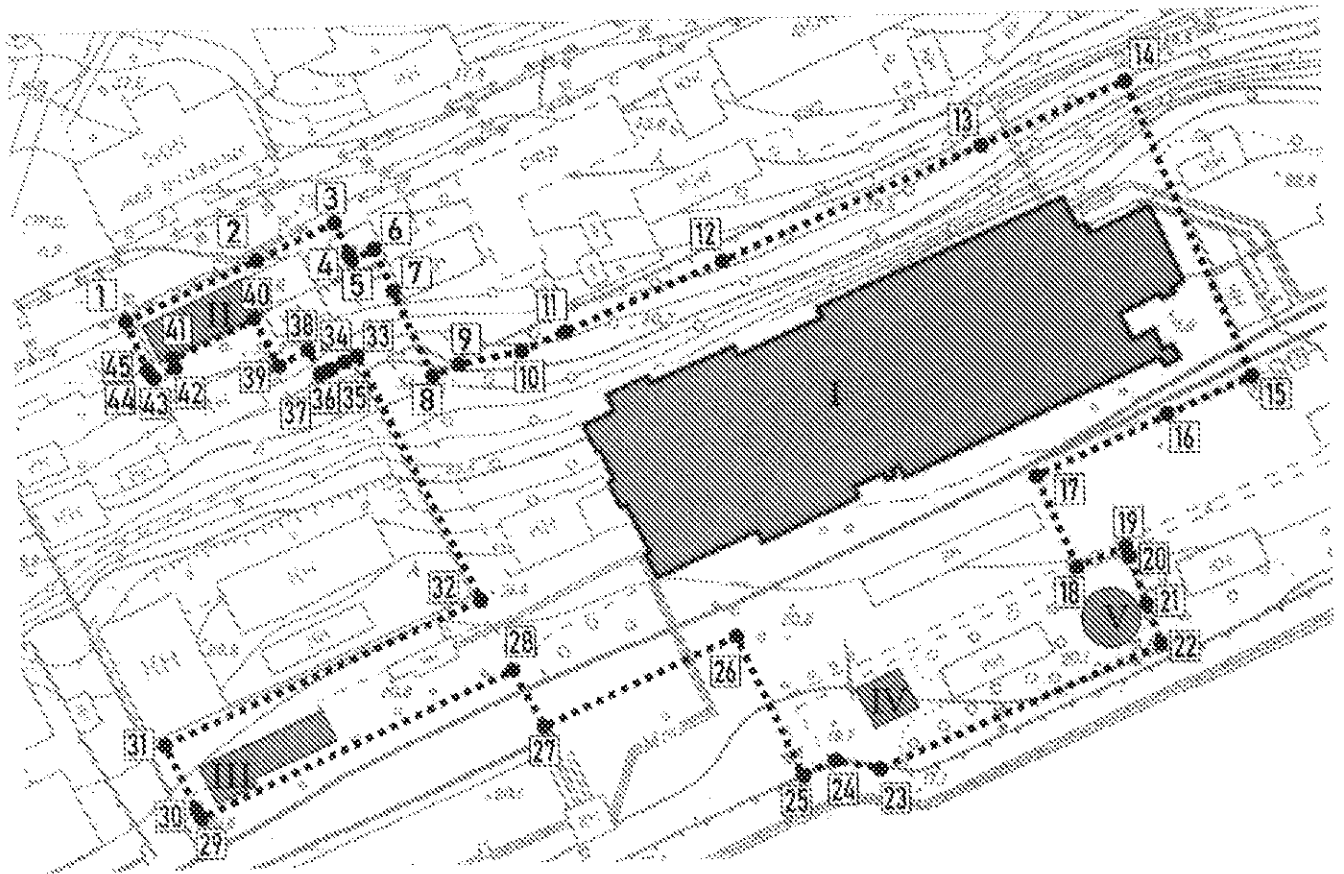
6. Приказ вступает в силу с момента его официального опубликования.

Начальник управления






В.В. Мухин

Границы территории объекта культурного наследия регионального значения (ансамбля) «Саратовская государственная районная электростанция, построенная в 1926-1930 гг.», 1926-1930 гг., расположенного по адресу: Саратовская область, г. Саратов, ул. Чернышевского, 120



Условные обозначения:

-  -- объект культурного наследия;
-  -- граница территории объекта культурного наследия;
- 1 – 45** -- характерные точки границы территории объекта культурного наследия;
-  -- окружающая застройка.

Экспликация ансамбля объекта культурного наследия:

- I Главный корпус саратовской СарГРЭС;
- II Здание управления строительства СарГРЭС;
- III Здание электроцеха и механической мастерской СарГРЭС;
- IV Береговая насосная станция №1;
- V Береговая насосная станция №2.

Координаты характерных точек границ территории объекта культурного наследия регионального значения (ансамбля) «Саратовская государственная районная электростанция, построенная в 1926-1930 гг.», 1926-1930 гг., расположенного по адресу: Саратовская область, г. Саратов, ул. Чернышевского, 120

Обозначение характерных точек границы	Координаты, МСК-64	
	X	Y
1	495556.25	2298787.47
2	495572.14	2298823.87
3	495581.22	2298844.95
4	495571.47	2298849.68
5	495570.77	2298849.92
6	495573.44	2298856.72
7	495562.81	2298860.92
8	495539.56	2298871.42
9	495542.19	2298878.84
10	495546.13	2298896.02
11	495551.19	2298907.59
12	495569.84	2298959.95
13	495600.26	2299022.55
14	495616.40	2299061.72
15	495535.94	2299095.12
16	495525.06	2299072.37
17	495509.20	2299036.13
18	495484.13	2299047.11
19	495489.44	2299060.08
20	495486.73	2299061.02
21	495473.29	2299065.63
22	495462.49	2299069.34
23	495428.97	2298992.45
24	495431.29	2298980.16
25	495427.36	2298971.26
26	495466.25	2298953.63
27	495442.61	2298900.81
28	495457.93	2298892.21
29	495418.53	2298806.69
30	495420.64	2298805.61
31	495438.55	2298797.48
32	495477.69	2298883.76
33	495544.72	2298851.15
34	495542.96	2298847.53
35	495540.40	2298842.44
36	495540.60	2298842.24
37	495539.90	2298840.74
38	495546.70	2298837.94
39	495542.61	2298829.54
40	495556.31	2298822.94
41	495546.98	2298800.03
42	495544.41	2298801.08
43	495541.71	2298794.44
44	495543.21	2298793.86
45	495543.34	2298793.55

**Требования к осуществлению деятельности в границах территории
объекта культурного наследия регионального значения (ансамбля)
«Саратовская государственная районная электростанция, построенная
в 1926-1930 гг.», 1926-1930 гг., расположенного по адресу:
Саратовская область, г. Саратов, ул. Чернышевского, 120**

Согласно ст. 5 Федерального закона от 25.06.2002 № 73-ФЗ «Об объектах культурного наследия (памятниках истории и культуры) народов Российской Федерации» (далее – Федеральный закон от 25.06.2002 № 73-ФЗ), территории объектов культурного наследия относятся к землям историко-культурного назначения. Требования к осуществлению деятельности в границах территории объекта культурного наследия установлены ст. 5.1 Федерального закона от 25.06.2002 № 73-ФЗ.

На территории памятника **запрещается** строительство объектов капитального строительства и увеличение объемно-пространственных характеристик существующих на территории памятника или ансамбля объектов капитального строительства; проведение земляных, строительных, мелиоративных и иных работ, за исключением работ по сохранению объекта культурного наследия или его отдельных элементов, сохранению историко-градостроительной или природной среды объекта культурного наследия.

На территории памятника **разрешается** ведение хозяйственной деятельности, не противоречащей требованиям обеспечения сохранности объекта культурного наследия и позволяющей обеспечить функционирование объекта культурного наследия в современных условиях.