



**МИНИСТЕРСТВО ПРИРОДНЫХ РЕСУРСОВ И ЭКОЛОГИИ
САРАТОВСКОЙ ОБЛАСТИ**

П Р И К А З

от 10.11.2011 № 513

г. Саратов


**О внесении изменений в приказ
министерства природных ресурсов
и экологии Саратовской области от
22 июня 2016 года № 444**

На основании статьи 2.3 Закона Российской Федерации от 21 февраля 1992 года № 2395-1 «О недрах», приказа Федерального агентства по недропользованию от 6 октября 2020 года № 428 «Об утверждении Порядка подготовки, рассмотрения, согласования перечней участков недр местного значения, содержащих общераспространенные полезные ископаемые, или отказа в согласовании таких перечней», постановления Правительства Саратовской области от 8 октября 2013 года № 537-П «Вопросы министерства природных ресурсов и экологии Саратовской области» **ПРИКАЗЫВАЮ:**


1. Внести в приказ министерства природных ресурсов и экологии Саратовской области от 22 июня 2016 года № 444 «Об утверждении перечня участков недр местного значения» изменения, дополнив приложение к приказу пунктами 193-194 согласно приложению.

2. Отделу правовой работы министерства природных ресурсов и экологии области не позднее одного рабочего дня после подписания настоящего приказа обеспечить его направление в министерство информации и печати области для официального опубликования.

Министр



К.М.Доронин

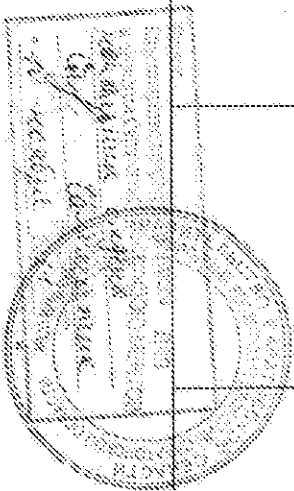


Приложение

к приказу Министерства природных ресурсов и
экологии Саратовской области

от *11 декабря 2011 года* № *4/13*

«193 строительный песок	Покровский участок недр, расположен на код - западной окраине г. Энгельса, в акватории Волгоградского молочаривания, в пойме реки Сазаника, в Энгельском районе Саратовской области	52,05	1	51	28	21,69	46	03	14,90	P1-4230 табл. №3				
			2	51	28	23,14	46	03	18,90					
			3	51	28	22,50	46	03	21,00					
			4	51	28	21,80	46	03	21,51					
			5	51	28	20,39	46	03	22,70					
			6	51	28	17,60	46	03	23,35					
			7	51	28	11,72	46	03	26,61					
			8	51	27	44,88	46	02	41,09					
			9	51	27	44,95	46	02	30,37					
			10	51	27	54,81	46	02	37,51					
			11	51	28	06,63	46	02	42,77					
			12	51	28	16,52	46	02	55,05					
			13	51	28	13,43	46	03	04,05					



194	строительный тесок	Сазанский-4 участок недр, расположен на кото-западной окрине г.Знгарьса, в акагории Волгоградского водохранилища, в нотые реки Сазанка, в Энгельском районе Саратовской области	38,5	1	51	27	7,89	46	02	56,74	п1- 2130050 тис.р.59				
				2	51	27	7,06	46	02	31,91					
				3	51	26	56,23	46	02	11,44					
				4	51	26	59,69	46	02	9,23					
				5	51	27	11,33	46	02	17,84					
				6	51	27	11,57	46	02	12,90					
				7	51	27	19,03	46	02	15,89					
				8	51	27	26,81	46	02	36,52					
				9	51	27	26,81	46	02	36,52					

