



УПРАВЛЕНИЕ ПО ОХРАНЕ ОБЪЕКТОВ КУЛЬТУРНОГО НАСЛЕДИЯ ПРАВИТЕЛЬСТВА САРАТОВСКОЙ ОБЛАСТИ

П Р И К А З

от 09.12.2021 № 01-04/414

г. Саратов

О внесении изменений в приказ управления по охране объектов культурного наследия Правительства Саратовской области от 29.04.2016 № 77

В соответствии со статьями 3.1, 5.1 и 9.2 Федерального закона от 25 июня 2002 года № 73-ФЗ «Об объектах культурного наследия (памятниках истории и культуры) народов Российской Федерации», Законом Саратовской области от 04 ноября 2003 года № 69-ЗСО «Об охране и использовании объектов культурного наследия (памятников истории и культуры) народов Российской Федерации, находящихся на территории Саратовской области», поручением Президента РФ от 20 августа 2012 года № Пр-2217 о территориальном планировании развития территорий, имеющих памятники истории и культуры и другие объекты, представляющие историко-культурную ценность, приказом Министерства культуры Российской Федерации от 04 июня 2015 года № 1745 «Об утверждении требований к составлению проектов границ территорий объектов культурного наследия», Положением об управлении по охране объектов культурного наследия Правительства Саратовской области, утвержденным постановлением Правительства Саратовской области от 15 июня 2015 года № 288-П, постановлением Правительства Саратовской области от 6 декабря 2021 года № 1050-П «О реорганизации управления по охране объектов культурного наследия Правительства Саратовской области», согласно проекту уточнения границ территории, разработанному ООО НПЦ «Приоритет», ПРИКАЗЫВАЮ:

1. Внести в приказ управления по охране объектов культурного наследия Правительства Саратовской области от 29.04.2016 № 77 «Об утверждении границ территории и правового режима использования земель в границах территорий объектов культурного наследия местного (муниципального) значения», следующие изменения:

1.1. Пункт 1 приказа читать в следующей редакции: «Утвердить границы территории и требования к осуществлению деятельности в границах территории объекта культурного наследия местного (муниципального) значения (ансамбля) «Усадьба В.А. Агарёвой», 1910-е гг., расположенного по адресу: Саратовская область, г. Саратов, ул. Киселева, 73/ул. Рахова, 136, 138, согласно приложению № 3.».

1.2. Приложение № 3 к приказу изложить в новой редакции, согласно приложению к настоящему приказу.

2. Отделу административно-финансового и правового обеспечения (Власова Н.В.) разместить приказ на официальном сайте в информационно-телекоммуникационной сети «Интернет» и направить приказ в министерство информации и печати Саратовской области для официального опубликования.


3. Отделу учета объектов культурного наследия (Мастрюкова С.А.) направить уведомления, предусмотренные действующим законодательством в сфере охраны объектов культурного наследия.

4. Отделу учета объектов культурного наследия (ответственный - Шустова Е.Г.) в срок, предусмотренный действующим законодательством, направить в орган регистрации прав документы (содержащиеся в них сведения), необходимые для внесения сведений в Единый государственный реестр недвижимости.

5. Контроль за исполнением настоящего приказа возлагаю на заместителя начальника управления Афанасьеву В.П.

6. Приказ вступает в силу с момента его официального опубликования.

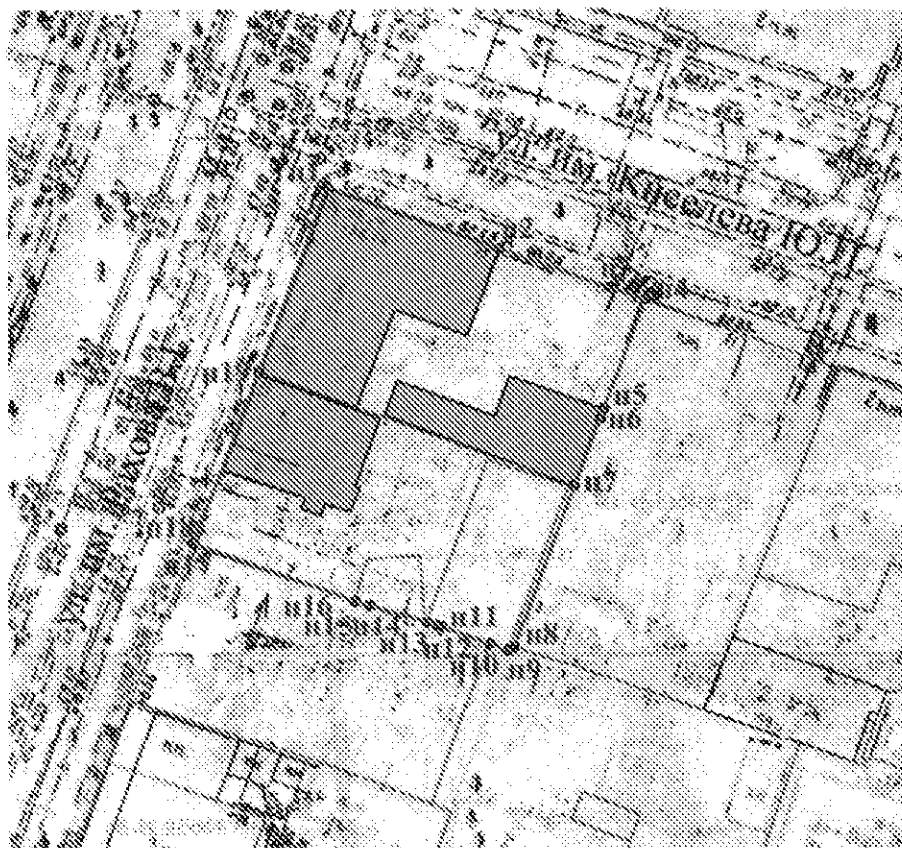
Начальник управления


В.В. Мухин




Приложение № 3 к приказу управления
по охране объектов культурного наследия
Правительства Саратовской области
от 29 апреля 2016 года № 77

**Границы территории объекта культурного наследия местного
(муниципального) значения (ансамбля) «Усадьба В.А. Агарёвой»,
1910-е гг., расположенного по адресу: Саратовская область, г. Саратов,
ул. Киселева, 73/ул. Рахова, 136, 138**

Граница территории объекта культурного наследия местного
(муниципального) значения представляет собой замкнутый контур,
начинается от точки 1, расположенной на пересечении ул. им. Киселева
Ю.П. и ул. им. Рахова В.Г., проходит по часовой стрелке до точки 19 и
замыкается в начальной точке 1.



Условные обозначения

- н7 • обозначение характерных точек границ
-  объект культурного наследия
-  граница территории объекта культурного наследия
-  существующая граница земельного участка

Координаты характерных точек границ территории объекта культурного наследия местного (муниципального) значения (ансамбля) «Усадьба В.А. Агарёвой», 1910-е гг., расположенного по адресу: Саратовская область, г. Саратов, ул. Киселева, 73/ул. Рахова, 136, 138

Обозначение характерных точек границ территории	Координаты, МСК-64	
	X	Y
1	2	3
1	497124.95	2297835.73
2	497119.05	2297851.95
3	497115.28	2297862.18
4	497114.13	2297865.63
5	497103.43	2297861.69
6	497102.52	2297861.35
7	497096.03	2297858.95
8	497080.32	2297853.16
9	497080.01	2297852.63
10	497080.62	2297850.96
11	497082.28	2297846.37
12	497082.43	2297845.96
13	497082.73	2297845.00
14	497084.42	2297839.58
15	497084.76	2297838.19
16	497084.87	2297838.23
17	497090.43	2297823.13
18	497090.46	2297823.05
19	497107.13	2297829.26

Требования к осуществлению деятельности в границах территории объекта культурного наследия местного (муниципального) значения (ансамбля) «Усадьба В.А. Агарёвой», 1910-е гг., расположенного по адресу: Саратовская область, г. Саратов, ул. Киселева, 73/ ул. Рахова, 136, 138

Согласно ст. 5 Федерального закона от 25.06.2002 № 73-ФЗ «Об объектах культурного наследия (памятниках истории и культуры) народов Российской Федерации» (далее – Федеральный закон от 25.06.2002 № 73-ФЗ), территории объектов культурного наследия относятся к землям историко-культурного назначения. Требования к осуществлению деятельности в границах территории объекта культурного наследия установлены ст. 5.1 Федерального закона от 25.06.2002 № 73-ФЗ.

На территории памятника **запрещается** строительство объектов капитального строительства и увеличение объемно-пространственных характеристик существующих на территории памятника или ансамбля объектов капитального строительства; проведение земляных, строительных, мелиоративных и иных работ, за исключением работ по сохранению объекта культурного наследия или его отдельных элементов, сохранению историко-градостроительной или природной среды объекта культурного наследия.

На территории памятника **разрешается** ведение хозяйственной деятельности, не противоречащей требованиям обеспечения сохранности объекта культурного наследия и позволяющей обеспечить функционирование объекта культурного наследия в современных условиях.