



УПРАВЛЕНИЕ ПО ОХРАНЕ ОБЪЕКТОВ КУЛЬТУРНОГО НАСЛЕДИЯ ПРАВИТЕЛЬСТВА САРАТОВСКОЙ ОБЛАСТИ

П Р И К А З

от 10.01.2022 № 01-09/5

г. Саратов

**Об утверждении границ территории,
требований к осуществлению
деятельности в границах территории
объекта культурного наследия и предмета
охраны объекта культурного наследия
регионального значения, расположенного
по адресу: Саратовская область,
Красноармейский район, ниже села
Белогорск на 12 км, на правом берегу
Волги**

В соответствии со статьями 3.1, 5.1 и 9.2 Федерального закона от 25 июня 2002 года № 73-ФЗ «Об объектах культурного наследия (памятниках истории и культуры) народов Российской Федерации», Законом Саратовской области от 04 ноября 2003 года № 69-ЗСО «Об охране и использовании объектов культурного наследия (памятников истории и культуры) народов Российской Федерации, находящихся на территории Саратовской области», поручением Президента РФ от 20 августа 2012 года № Пр-2217 о территориальном планировании развития территорий, имеющих памятники истории и культуры и другие объекты, представляющие историко-культурную ценность, Приказом Министерства культуры Российской Федерации от 04 июня 2015 года № 1745 «Об утверждении требований к составлению проектов границ территорий объектов культурного наследия», приказом Министерства культуры РФ от 13 января 2016 года № 28 «Об утверждении Порядка определения предмета охраны объекта культурного наследия, включенного в единый государственный реестр объектов культурного наследия (памятников истории и культуры) народов Российской Федерации в соответствии со статьей 64 Федерального закона от 25 июня 2002 года № 73-ФЗ «Об объектах культурного наследия (памятниках истории и культуры) народов Российской Федерации», Положением об управлении по охране объектов культурного наследия Правительства Саратовской области, утвержденным постановлением Правительства Саратовской области от 15 июня 2015 года № 288-П, согласно

проекту предмета охраны и границ территории, разработанному ГАУК «НПЦ»,
ПРИКАЗЫВАЮ:

1. Утвердить:

1.1. Границы территории и требования к осуществлению деятельности в границах территории объекта культурного наследия регионального значения – достопримечательное место «Утес Степана Разина. По преданию, на вершине утеса стоял шатер вождя крестьянского восстания», 1670-1671 гг., расположенного по адресу: Саратовская область, Красноармейский район, ниже села Белогорск на 12 км, на правом берегу Волги, согласно приложению № 1.

1.2. Предмет охраны объекта культурного наследия регионального значения «Утес Степана Разина. По преданию, на вершине утеса стоял шатер вождя крестьянского восстания», 1670-1671 гг., расположенного по адресу: Саратовская область, Красноармейский район, ниже села Белогорск на 12 км, на правом берегу Волги, согласно приложению № 2.

2. Отделу административно-финансового и правового обеспечения (Власова Н.В.) разместить приказ на официальном сайте в информационно-телекоммуникационной сети «Интернет» и направить в министерство информации и печати Саратовской области для официального опубликования.


3. Отделу учета объектов культурного наследия (Мастрюкова С.А.) направить уведомления, предусмотренные действующим законодательством в сфере охраны объектов культурного наследия.

4. Отделу учета объектов культурного наследия (ответственный - Шустова Е.Г.) в срок, предусмотренный действующим законодательством, направить в орган регистрации прав документы (содержащиеся в них сведения), необходимые для внесения сведений в Единый государственный реестр недвижимости.

5. Контроль за исполнением настоящего приказа возложить на заместителя начальника управления Афанасьеву В.П.

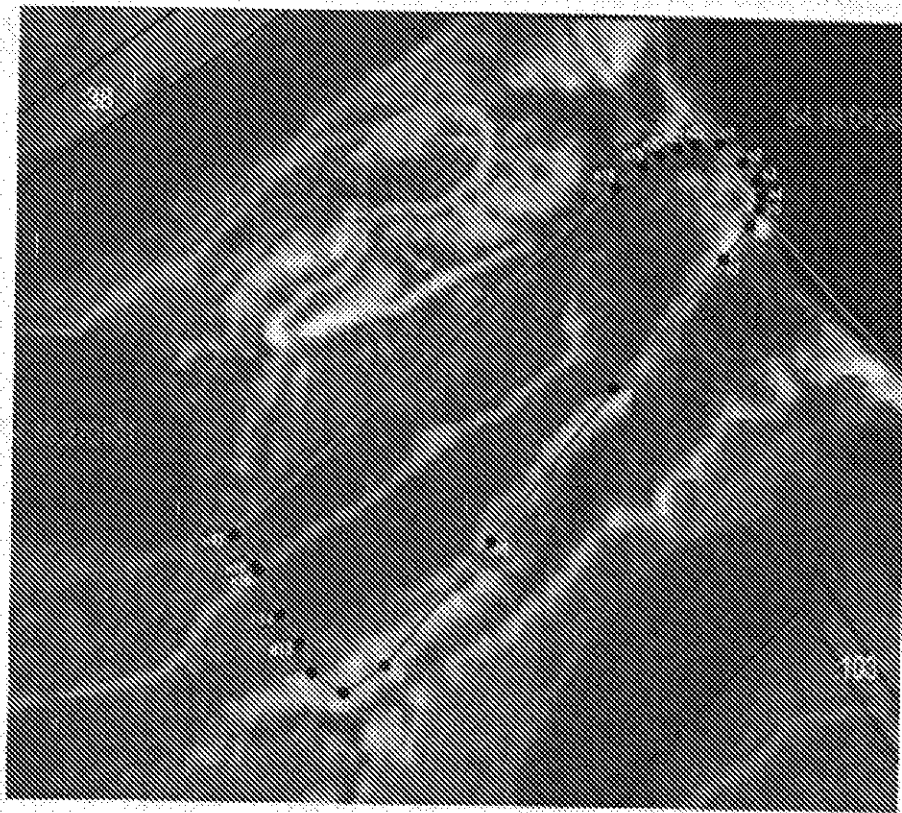
6. Приказ вступает в силу с момента его официального опубликования.

Начальник управления


В.В. Мухин

Границы территории объекта культурного наследия регионального значения «Утес Степана Разина. По преданию, на вершине утеса стоял шатер вождя крестьянского восстания», 1670-1671 гг., расположенного по адресу: Саратовская область, Красноармейский район, ниже села Белогорск на 12 км, на правом берегу Волги

Граница территории объекта культурного наследия представляет собой замкнутый контур, начинается от точки 1, расположенной на берегу р. Волга, проходит по часовой стрелки до точки 22 и замыкается в начальной точке 1.



Условные обозначения:

- - граница территории объекта культурного наследия
- - граница кадастрового квартала
- иі - обозначение характерных точек

Координаты характерных точек границ территории объекта культурного наследия регионального значения «Утес Степана Разина. По преданию, на вершине утеса стоял шатер вождя крестьянского восстания», 1670-1671 гг., расположенного по адресу: Саратовская область, Красноармейский район, ниже села Белогорск на 12 км, на правом берегу Волги

Обозначение характерных точек границы	Координаты, МСК-64	
	X	Y
1	394761.30	2272153.65
2	394751.56	2272166.27
3	394742.08	2272173.48
4	394734.01	2272176.28
5	394727.12	2272175.79
6	394717.61	2272170.81
7	394699.40	2272157.59
8	394629.13	2272101.83
9	394545.29	2272039.56
10	394477.79	2271985.33
11	394463.04	2271964.00
12	394473.12	2271946.79
13	394488.20	2271939.79
14	394503.26	2271929.08
15	394526.68	2271917.33
16	394529.12	2271915.63
17	394545.81	2271903.83
18	394736.73	2272099.82
19	394748.37	2272113.92
20	394754.36	2272122.09
21	394758.34	2272131.25
22	394760.82	2272141.38

Требования к осуществлению деятельности в границах территории объекта культурного наследия регионального значения «Утес Степана Разина. По преданию, на вершине утеса стоял шатер вождя крестьянского восстания», 1670-1671 гг., расположенного по адресу: Саратовская область, Красноармейский район, ниже села Белогорск на 12 км, на правом берегу Волги

Разрешается:

— проведение археологических полевых работ с обязательным получением специального разрешения и выполнением иных требований, предусмотренных ст. 45.1. Федерального закона от 25.06.2002 № 73-ФЗ «Об объектах культурного наследия (памятниках истории и культуры) народов Российской Федерации»;

— проведение работ по сохранению природной среды;

— ведение хозяйственной деятельности, не противоречащей требованиям обеспечения сохранности объекта культурного наследия и позволяющей обеспечить функционирование объекта культурного наследия в современных условиях;

— популяризация объекта культурного наследия путем включения его в экскурсионные и туристские маршруты в качестве объекта показа, в том числе проведение музеефикации;

— обеспечение доступа граждан к объекту культурного наследия.

Запрещается:

— строительство объектов капитального строительства, проведение земляных, строительных, мелиоративных и иных работ;


— проведение работ, изменяющих предмет охраны объекта культурного наследия либо ухудшающих условия, необходимые для сохранности объекта культурного наследия;

— проведение археологических полевых работ без специального разрешения, в том числе сбор подъемных материалов (археологических предметов, антропологических, остеологических, палеоминералогических материалов на поверхности почвенного слоя);

— движение транспортных средств;

— организация мест складирования строительных материалов, мусора, стоянок специализированной техники.

**Предмет охраны объекта культурного наследия регионального значения
«Утес Степана Разина. По преданию, на вершине утеса стоял шатер вождя
крестьянского восстания», 1670-1671 гг., расположенного по адресу:
Саратовская область, Красноармейский район, ниже села Белогорск
на 12 км., на правом берегу Волги**

Наименование и описание предмета охраны	Фото предмета охраны
<i>1. Местоположение Объекта в структуре района</i>	 <p data-bbox="702 1131 1380 1187"><i>Красный прямоугольник – исследуемый объект</i></p>