

МИНИСТЕРСТВО ПРИРОДНЫХ РЕСУРСОВ И ЭКОЛОГИИ САРАТОВСКОЙ ОБЛАСТИ

П Р И К А З

от 15 ноября 2022 № 56

г. Саратов

Об утверждении проектной документации по изменению границ лесов, расположенных в лесопарковых зонах, в Саратовском лесничестве Саратовской области

В соответствии с Лесным кодексом Российской Федерации, постановлением Правительства Российской Федерации от 21 декабря 2019 года № 1755 «Об утверждении Правил изменения границ земель, на которых располагаются леса, указанные в пунктах 3 и 4 части 1 статьи 114 Лесного кодекса Российской Федерации, и определения функциональных зон в лесах, расположенных в лесопарковых зонах», обращением общества с ограниченной ответственностью «Апертура» от 15 ноября 2021 года № 197, проектной документацией по изменению границ лесов, расположенных в лесопарковых зонах, в лесах Саратовского лесничества Саратовской области, ПРИКАЗЫВАЮ:

1. Утвердить проектную документацию по изменению границ лесов, расположенных в лесопарковых зонах, Саратовского лесничества Саратовской области.

2. Исключить из границ лесов, расположенных в лесопарковых зонах, лесные участки общей площадью 0,9755 га Саратовского лесничества, Поповского участкового лесничества, квартал с17, части выдела 14 с координатами, текстовым, графическим описанием местоположения границ согласно приложению № 1.

3. Включить в границы лесов, расположенных в лесопарковых зонах, лесной участок Саратовского лесничества, Пригородного участкового лесничества, квартал 46, выдел 19, площадью 1,6 га с координатами, текстовым, графическим описанием местоположения границ согласно приложению № 2.

4. Отделу государственного лесного реестра (Маринина Т.В.) внести соответствующую информацию в сведения государственного лесного реестра.

5. Отделу организационной работы (Осипова Т.А.) обеспечить размещение настоящего приказа на официальном сайте министерства природных ресурсов и экологии Саратовской области в информационно-телекоммуникационной сети Интернет в течение пяти рабочих дней со дня

его подписания.

6. Отделу правовой работы (Полторецкая Е.С.) обеспечить:


направление копии настоящего приказа на официальное опубликование в министерство информации и печати Саратовской области в течение одного рабочего дня после его подписания;

направление копии настоящего приказа в Саратовскую межрайонную природоохранную прокуратуру, прокуратуру Саратовской области и Департамент лесного хозяйства по Приволжскому федеральному округу в течение трех рабочих дней со дня его подписания;

направление копии настоящего приказа и сведений об источниках его официального опубликования в электронном виде посредством межведомственного электронного документооборота Саратовской области, а при отсутствии такой возможности – по информационно-телекоммуникационным сетям либо на электронных носителях в Управление Министерства юстиции Российской Федерации по Саратовской области для включения в федеральный регистр нормативных правовых актов субъектов Российской Федерации и проведения правовой экспертизы, в течение семи календарных дней после дня первого официального опубликования приказа.

7. Контроль за исполнением настоящего приказа возложить на исполняющего обязанности первого заместителя министра – начальника управления лесного хозяйства Трошина Д.Н.

Министр



К.М. Доронин

Приложение № 1 к приказу
министерства природных ресурсов
и экологии Саратовской области от
15 февраля, 2022 г. № 56

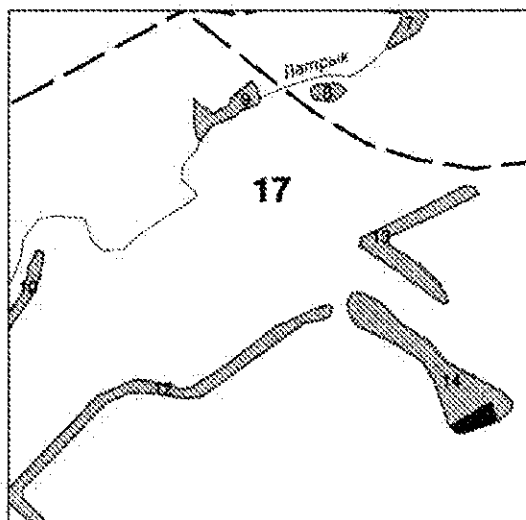
Перечень лесных участков, исключаемых из границ лесов, расположенных в
лесопарковых зонах, в границах Саратовского лесничества
Саратовской области

Наименование лесничества	Наименование участкового лесничества	Номер квартала	Номер выдела	Площадь. га
Саратовское	Поповское	с17	14	0,9755
	Итого			0,9755

Координаты, текстовое и графическое описание местоположения границ
лесных участков, исключаемых из границы лесов, расположенных в
лесопарковых зонах, в границах Саратовского лесничества
Саратовской области

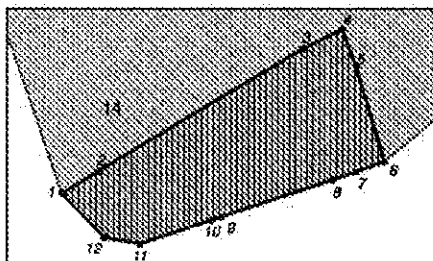
Саратовское лесничество, Поповское участковое лесничество, квартал
с17, выдел 14 площадью 0,9755 га

МАСШТАБ 1:20000



Увеличенное изображение границ лесного участка с поворотными точками (0,9755 га)

МАСШТАБ 1:3000



УСЛОВНЫЕ ОБОЗНАЧЕНИЯ

- 17** номер лесного квартала
- границы лесных выделов
- 14** лесные выделы
- 5 поворотные точки
- лесной участок, в отношении которого планируются изменения категории защитных лесов
- дороги
- реки

Квартал	Выдел	Номер точки		Дирекционный угол	Горизонтальное проложение, м
		начальная	конечная		
с17	ч14	1	2	58,02 ⁰	23,32
		2	3	58,82 ⁰	129,54
		3	4	63,79 ⁰	23,75
		4	5	160,45 ⁰	21,90
		5	6	163,58 ⁰	53,91
		6	7	249,25 ⁰	16,56
		7	8	251,52 ⁰	13,00
		8	9	251,25 ⁰	63,73
		9	10	251,23 ⁰	6,00
		10	11	251,24 ⁰	40,35
		11	12	280,12 ⁰	19,80
		12	1	316,71 ⁰	33,45

Сведения о характерных точках границы лесного участка

Квартал	Выдел	Система координат: МСК-64, зона 2		
		Номер точки	Координаты (формат геодезический)	
			X	Y
с17	ч14	1	490165,40	2277447,61
		2	490177,75	2277467,39
		3	490244,82	2277578,22
		4	490255,31	2277599,53
		5	490234,67	2277606,86
		6	490182,96	2277622,10
		7	490177,09	2277606,61
		8	490172,97	2277594,28
		9	490152,48	2277533,93
		10	490150,55	2277528,25
		11	490137,57	2277490,04
		12	490141,05	2277470,55
		1	490165,40	2277447,61

Текстовое описание местоположения границ лесного участка

Прохождение границ		Описание прохождения границы
от точки	до точки	
1	2	От точки 1, находящейся в 2,34 км к юго-востоку от пересечения автомобильных дорог Р-22 «Каспий» автомобильная дорога М-4 «Дон» - Тамбов-Волгоград-Астрахань, подъезд к г. Саратов» и 63 К-00772 «Автоподъезд к с. Михайловка от автомобильной дороги «Р-22 «Каспий» автомобильная дорога М-4 «Дон» - Тамбов-Волгоград-Астрахань, подъезд к г. Саратов», к точке 2, расположенной в 23,32 м к северо-востоку по азимуту 58.020.
2	3	От точки 2 к точке 3, расположенной в 129,54 м к северо-востоку по азимуту 58.820.
3	4	От точки 3 к точке 4, расположенной в 23,75 м к северо-востоку по азимуту 63.790.
4	5	От точки 4 к точке 5, расположенной в 21,9 м к юго-востоку по азимуту 160.450.
5	6	От точки 5 к точке 6, расположенной в 53,91 м к юго-востоку по азимуту 163.580.
6	7	От точки 6 по южной границе выдела 14 квартала с17 Поповского участкового лесничества Саратовского лесничества к точке 7, расположенной в 16,56 м к юго-западу по азимуту 249.250.
7	8	От точки 7 по южной границе выдела 14 квартала с17 Поповского участкового лесничества Саратовского лесничества к точке 8, расположенной в 13,0 м к юго-западу по азимуту 251.520.
8	9	От точки 8 по южной границе выдела 14 квартала с17 Поповского участкового лесничества Саратовского лесничества к точке 9, расположенной в 63,73 м к юго-западу по азимуту 251.250.
9	10	От точки 9 по южной границе выдела 14 квартала с17 Поповского участкового лесничества Саратовского лесничества к точке 10, расположенной в 6,0 м к юго-западу по азимуту 251.230.
10	11	От точки 10 по южной границе выдела 14 квартала с17 Поповского участкового лесничества Саратовского лесничества к точке 11, расположенной в 40,35 м к юго-западу по азимуту 251.240.
11	12	От точки 11 по южной границе выдела 14 квартала с17 Поповского участкового лесничества Саратовского лесничества к точке 12, расположенной в 19,8 м к северо-западу по азимуту 280.120.
12	1	От точки 12 по западной границе выдела 14 квартала с17 Поповского участкового лесничества Саратовского лесничества, к точке 1, расположенной в 2,34 км к юго-востоку от пересечения автомобильных дорог Р-22 «Каспий» автомобильная дорога М-4 «Дон» - Тамбов-Волгоград-Астрахань, подъезд к г. Саратов» и 63 К-00772 «Автоподъезд к с. Михайловка от автомобильной дороги «Р-22 «Каспий» автомобильная дорога М-4 «Дон» - Тамбов-Волгоград-Астрахань, подъезд к г. Саратов».

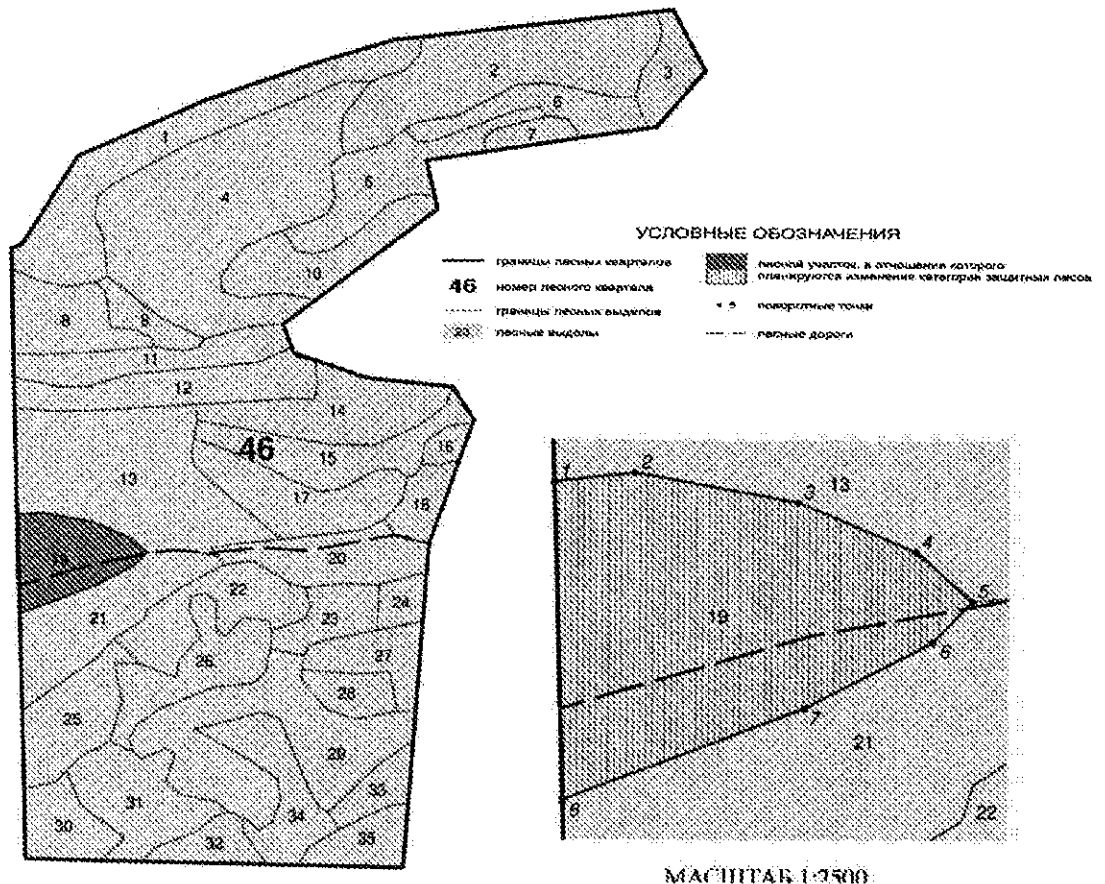
Приложение № 2 к приказу
 министерства природных ресурсов
 и экологии Саратовской области от
15 февраля 2022 г. № 56

Перечень лесных участков, включаемых в границы лесов, расположенных в
 лесопарковых зонах, в границах Саратовского лесничества
 Саратовской области

Наименование лесничества	Наименование участкового лесничества	Номер квартала	Номер выдела	Площадь, га
Саратовское	Пригородное	46	19	1,6
	Итого			1,6

Координаты, текстовое и графическое описание местоположения границ
 лесных участков, включаемых в границы лесов, расположенных в
 лесопарковых зонах, в границах Саратовского лесничества
 Саратовской области

Саратовское лесничество, Саратовское участковое лесничество, квартал 46,
 выдел 19 площадью 1,6 га



Текстовое и графическое описание местоположения границ лесного участка, проектируемого к включению в категорию лесов, расположенных в лесопарковых зонах Пригородного участкового лесничества Саратовского лесничества Саратовской области

Описание местоположения границ лесного участка

Квартал	Выдел	Номер точки		Дирекционный угол	Горизонтальное проложение, м
		начальная	конечная		
46	19	1	2	83,54 ⁰	34,57
		2	3	100,35 ⁰	69,93
		3	4	113,47 ⁰	54,81
		4	5	131,47 ⁰	32,43
		5	6	223,06 ⁰	24,93
		6	7	242,33 ⁰	61,24
		7	8	248,82 ⁰	109,73
		8	1	358,29 ⁰	138,34

Сведения о характерных точках границы лесного участка

Квартал	Выдел	Система координат: МСК-64, зона 2		
		Номер точки	Координаты (формат геодезический)	
			X	Y
46	19	1	476960,06	2282081,48
		2	476963,95	2282115,83
		3	476951,38	2282184,62
		4	476929,56	2282234,89
		5	476908,08	2282259,19
		6	476889,87	2282242,17
		7	476861,43	2282187,93
		8	476821,78	2282085,61
		1	476960,06	2282081,48

Текстовое описание местоположения границ лесного участка

Прохождение границ		Описание прохождения границы
от точки	до точки	
1	2	От точки 1, находящейся в 8,6 км к юго-востоку от пересечения автомобильных дорог Р-228 «Сызрань-Саратов-Волгоград» и 63 К-00767 «Автоподъезд к с. Рыбушка – п. Центральная усадьба совхоза «15 лет Октября» на участке км 0 + 000-км 24 + 515», по северной границе выдела 19 квартала 46 Пригородного участкового лесничества Саратовского лесничества, к точке 2, расположенной в 34,57 м к востоку по азимуту 83,540.
2	3	От точки 2 по северной границе выдела 19 квартала 46 Пригородного участкового лесничества Саратовского лесничества к точке 3, расположенной в 69,93 м к юго-востоку по азимуту 100.350.
3	4	От точки 3 по северо-восточной границе выдела 19 квартала 46 Пригородного участкового лесничества Саратовского лесничества к точке 4, расположенной в 54,81 м к юго-востоку по азимуту 113.470.
4	5	От точки 4 по северо-восточной границе выдела 19 квартала 46 Пригородного участкового лесничества Саратовского лесничества к точке 5, расположенной в 32,43 м к юго-востоку по азимуту 131.470.
5	6	От точки 5 по юго-восточной границе выдела 19 квартала 46 Пригородного участкового лесничества Саратовского лесничества к точке 6, расположенной в 24,93 м к юго-западу по азимуту 223.060.
6	7	От точки 6 по юго-восточной границе выдела 19 квартала 46 Пригородного участкового лесничества Саратовского лесничества, к точке 7, расположенной в 61,24 м к юго-западу по азимуту 242.330.
7	8	От точки 7 по южной границе выдела 19 квартала 46 Пригородного участкового лесничества Саратовского лесничества, к точке 8, расположенной в 109,73 м к юго-западу по азимуту 248.820.
8	1	От точки 8 по западной границе выдела 19 квартала 46 Пригородного участкового лесничества Саратовского лесничества, к точке 1, расположенной в 8,6 км к юго-востоку от пересечения автомобильных дорог Р-228 «Сызрань-Саратов-Волгоград» и 63 К-00767 «Автоподъезд к с. Рыбушка – п. Центральная усадьба совхоза «15 лет Октября» на участке км 0 + 000-км 24 + 515»