



КОМИТЕТ КУЛЬТУРНОГО НАСЛЕДИЯ САРАТОВСКОЙ ОБЛАСТИ

П Р И К А З

от 30.11.2022 № 01-04/286

г. Саратов

Об утверждении границ территории и требований к осуществлению деятельности в границах территории объекта культурного наследия регионального значения, расположенного по адресу: Саратовская область, г. Вольск, ул. Красногвардейская, д. 7А

В соответствии со статьями 3.1, 5.1 и 9.2 Федерального закона от 25 июня 2002 года № 73-ФЗ «Об объектах культурного наследия (памятниках истории и культуры) народов Российской Федерации», Законом Саратовской области от 04 ноября 2003 года № 69-ЗСО «Об охране и использовании объектов культурного наследия (памятников истории и культуры) народов Российской Федерации, находящихся на территории Саратовской области», поручением Президента РФ от 20 августа 2012 года № Пр-2217 о территориальном планировании развития территорий, имеющих памятники истории и культуры и другие объекты, представляющие историко-культурную ценность, Приказом Министерства культуры Российской Федерации от 04 июня 2015 года № 1745 «Об утверждении требований к составлению проектов границ территорий объектов культурного наследия», Положением о комитете культурного наследия Саратовской области, утвержденным постановлением Правительства Саратовской области от 6 декабря 2021 года № 1051-П «Вопросы комитета культурного наследия Саратовской области», согласно проекту границ территории, разработанному ГАУК «НПЦ», ПРИКАЗЫВАЮ:

1. Утвердить границы территории и требования к осуществлению деятельности в границах территории объекта культурного наследия регионального значения «Дом Мясникова», нач. XIX в., расположенного по адресу: Саратовская область, г. Вольск, ул. Красногвардейская, д. 7А, согласно приложению.

2. Отделу правовой и организационно-кадровой работы (Белов А.К.) разместить приказ на официальном сайте в информационно - телекоммуникационной сети «Интернет» и направить приказ в министерство информации и массовых коммуникаций Саратовской области для официального опубликования.


3. Отделу учета объектов культурного наследия (Мастрюкова С.А.) направить уведомления, предусмотренные действующим законодательством в сфере охраны объектов культурного наследия.

4. Отделу учета объектов культурного наследия (ответственный - Шустова Е.Г.) в срок, предусмотренный действующим законодательством, направить в орган регистрации прав документы (содержащиеся в них сведения), необходимые для внесения сведений в Единый государственный реестр недвижимости.

5. Контроль за исполнением настоящего приказа возложить на заместителя председателя комитета В.П. Афанасьеву.

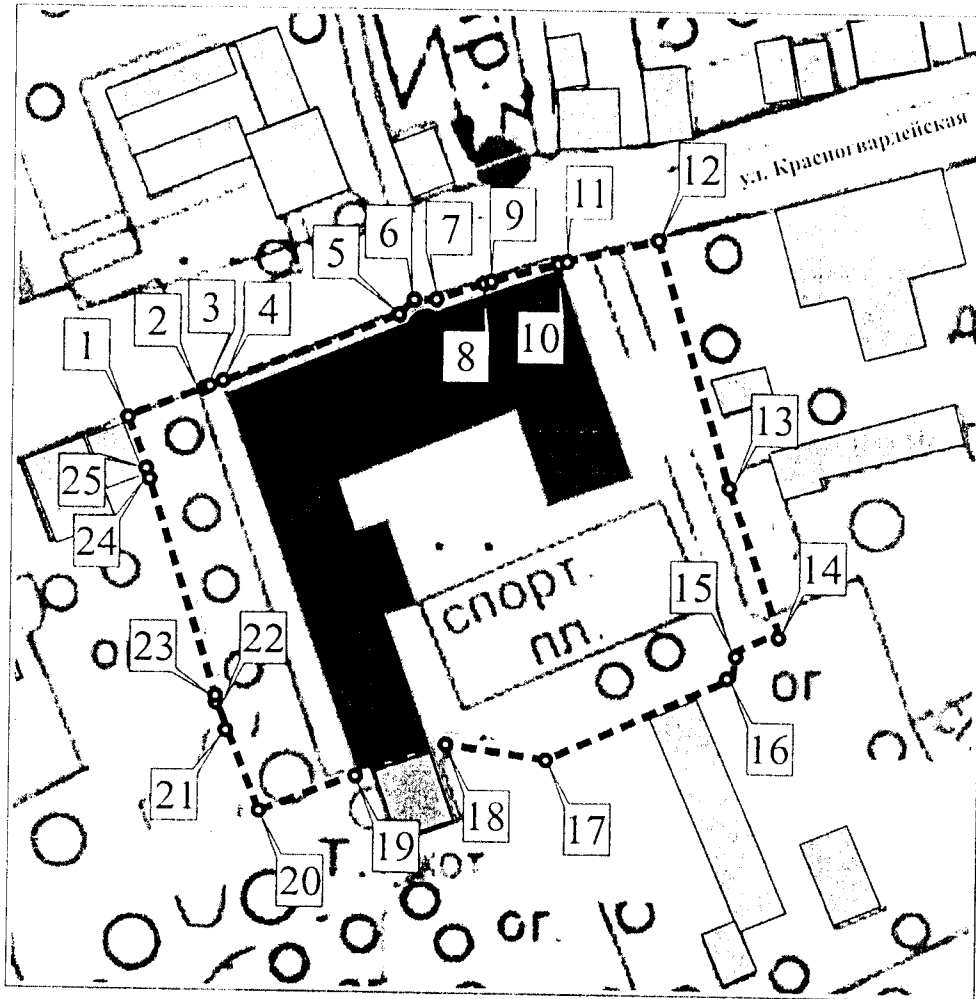
6. Приказ вступает в силу с момента его официального опубликования.

**Министр области –
председатель комитета**








В.В. Мухин

**Границы территории объекта культурного наследия регионального значения «Дом Мясникова», нач. XIX в., расположенного по адресу:
Саратовская область, г. Вольск, ул. Красногвардейская, д. 7А**



Условные обозначения

-  - Объект культурного наследия
-  - пристройка середины XX в.
-  - окружающая застройка
-  - границы территории
-  - поворотные (характерные) точки

Текстовое описание границ территории объекта культурного наследия регионального значения «Дом Мясникова», нач. XIX в., расположенного по адресу: Саратовская область, г. Вольск, ул. Красногвардейская, д. 7А

Прохождение границы		Описание прохождения границы
от точки	до точки	
1	2	3
1	12	От точки 1 через точку 2, 3, 4, 5, 6, 7, 8, 9, 10, 11, на расстоянии 81,36 м граница проходит вдоль, ул. Красногвардейской до 12
12	13	от точки 12 на расстоянии 36,94 м до точки 13
13	14	от точки 13 на расстоянии 22,09 м до точки 14
14	17	от точки 14 через точку 15, 16 граница проходит вдоль забора на расстоянии 39,67 м до точки 17
17	18	от точки 17 на расстоянии 14,50 м до точки 18
18	19	от точки 18 на расстоянии 14,50 м граница проходит по земельному участку с кадастровым номером 64:42:010159:7 до точки 19
19	21	от точки 19 через точку 20 на расстоянии 27,62 м до точки 21
21	1	от точки 21 через точку 22, 23, 24, 25 на расстоянии 47,35 м граница проходит по земельному участку с кадастровым номером 64:42:010159:287 до точки 1. Контур замкнулся

Координаты поворотных точек границ территории объекта культурного наследия регионального значения «Дом Мясникова», нач. XIX в., расположенного по адресу: Саратовская область, г. Вольск, ул. Красногвардейская, д. 7А

Обозначение характерных точек границы	Координаты (МСК-64)	
	X	Y
1	2	3
1	554943.83	2391875.74
2	554948.51	2391887.06
3	554948.23	2391887.17
4	554949.03	2391888.70
5	554959.23	2391913.93
6	554961.30	2391916.18
7	554961.37	2391919.24
8	554963.86	2391925.47
9	554963.58	2391925.54

10	554967.17	2391937.35
11	554966.72	2391937.57
12	554970.45	2391950.97
13	554935.10	2391961.71
14	554914.23	2391968.96
15	554911.21	2391963.03
16	554907.48	2391962.54
17	554894.92	2391936.11
18	554897.03	2391921.76
19	554892.19	2391908.84
20	554887.06	2391895.30
21	554899.22	2391890.31
22	554903.24	2391888.98
23	554903.19	2391888.77
24	554938.99	2391877.66
25	554939.06	2391877.85
1	554943.83	2391875.74

Требования к осуществлению деятельности в границах территории объекта культурного наследия регионального значения «Дом Мясникова», нач. XIX в., расположенного по адресу: Саратовская область, г. Вольск, ул. Красногвардейская, д. 7А

Согласно ст. 5 Федерального закона от 25.06.2002 № 73-ФЗ «Об объектах культурного наследия (памятниках истории и культуры) народов Российской Федерации» (далее – Федеральный закон от 25.06.2002 № 73-ФЗ), территории объектов культурного наследия относятся к землям историко-культурного назначения. Требования к осуществлению деятельности в границах территории объекта культурного наследия установлены ст. 5.1 Федерального закона от 25.06.2002 № 73-ФЗ.

На территории памятника **запрещается** строительство объектов капитального строительства и увеличение объемно-пространственных характеристик существующих на территории памятника или ансамбля объектов капитального строительства; проведение земляных, строительных, мелиоративных и иных работ, за исключением работ по сохранению объекта культурного наследия или его отдельных элементов, сохранению историко-градостроительной или природной среды объекта культурного наследия.

На территории памятника **разрешается** ведение хозяйственной деятельности, не противоречащей требованиям обеспечения сохранности объекта культурного наследия и позволяющей обеспечить функционирование объекта культурного наследия в современных условиях.