

## КОМИТЕТ КУЛЬТУРНОГО НАСЛЕДИЯ САРАТОВСКОЙ ОБЛАСТИ

---

### П Р И К А З

от 30.11.2022 № 01-04/287

г. Саратов

**Об утверждении границ территории и требований к осуществлению деятельности в границах территории объекта культурного наследия регионального значения, расположенного по адресу: Саратовская область, г. Вольск, ул. Первомайская, 32**

В соответствии со статьями 3.1, 5.1 и 9.2 Федерального закона от 25 июня 2002 года № 73-ФЗ «Об объектах культурного наследия (памятниках истории и культуры) народов Российской Федерации», Законом Саратовской области от 04 ноября 2003 года № 69-ЗСО «Об охране и использовании объектов культурного наследия (памятников истории и культуры) народов Российской Федерации, находящихся на территории Саратовской области», поручением Президента РФ от 20 августа 2012 года № Пр-2217 о территориальном планировании развития территорий, имеющих памятники истории и культуры и другие объекты, представляющие историко-культурную ценность, Приказом Министерства культуры Российской Федерации от 04 июня 2015 года № 1745 «Об утверждении требований к составлению проектов границ территорий объектов культурного наследия», Положением о комитете культурного наследия Саратовской области, утвержденным постановлением Правительства Саратовской области от 6 декабря 2021 года № 1051-П «Вопросы комитета культурного наследия Саратовской области», согласно проекту границ территории, разработанному ГАУК «НПЦ», ПРИКАЗЫВАЮ:

1. Утвердить границы территории и требования к осуществлению деятельности в границах территории объекта культурного наследия регионального значения «Дом архиерея», нач. XIX в., расположенного по адресу: Саратовская область, г. Вольск, ул. Первомайская, 32, согласно приложению.

2. Отделу правовой и организационно-кадровой работы (Белов А.К.) разместить приказ на официальном сайте в информационно-телекоммуникационной сети «Интернет» и направить приказ в министерство информации и массовых коммуникаций Саратовской области для официального опубликования.

3. Отделу учета объектов культурного наследия (Мастрюкова С.А.) направить уведомления, предусмотренные действующим законодательством в сфере охраны объектов культурного наследия.

4. Отделу учета объектов культурного наследия (ответственный - Шустова Е.Г.) в срок, предусмотренный действующим законодательством, направить в орган регистрации прав документы (содержащиеся в них сведения), необходимые для внесения сведений в Единый государственный реестр недвижимости.

5. Контроль за исполнением настоящего приказа возложить на заместителя председателя комитета В.П. Афанасьеву.

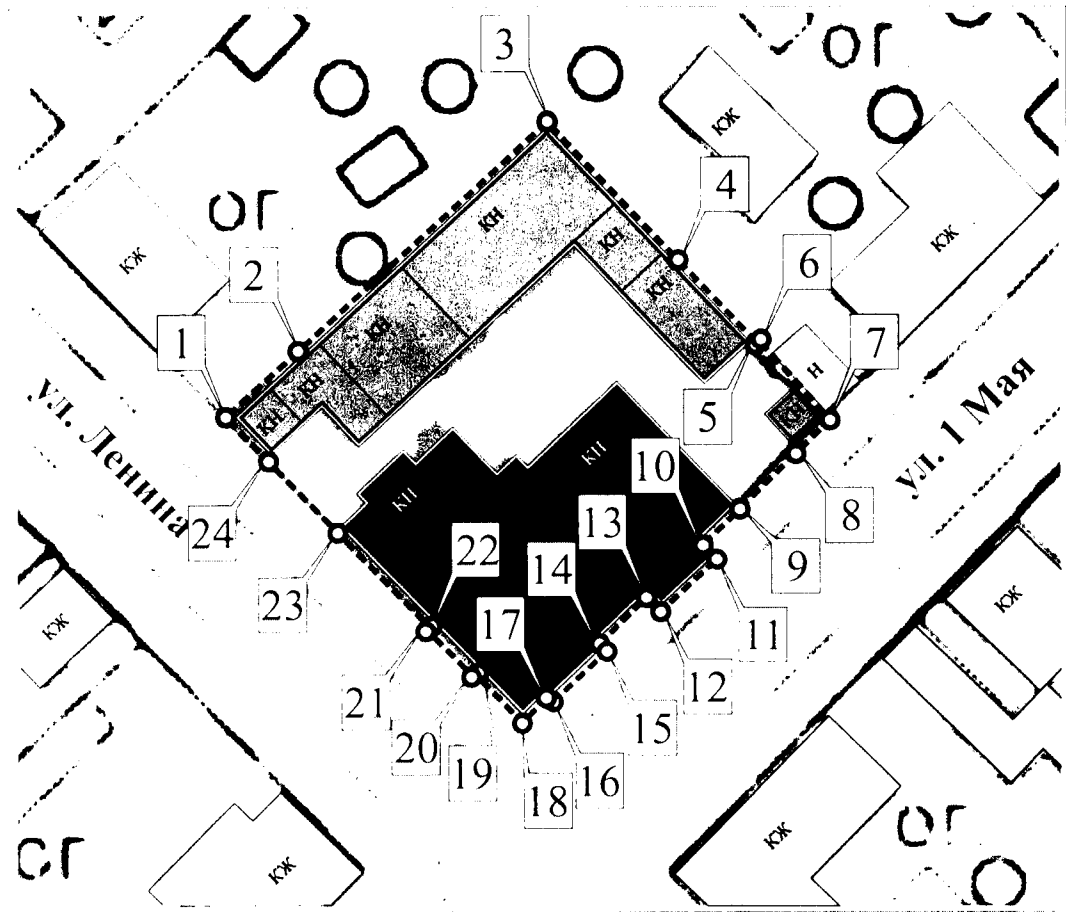
6. Приказ вступает в силу с момента его официального опубликования.

**Министр области –  
председатель комитета**






 **В.В. Мухин**

**Границы территории объекта культурного наследия регионального  
значения «Дом архиерея», нач. XIX в., расположенного по адресу:  
Саратовская область, г. Вольск, ул. Первомайская, 32**

Граница территории Объекта совпадает с границей земельного участка  
с кадастровым номером 64:42:010164:6



**Условные обозначения**

-  - Объект культурного наследия
-  - строения, входящие в современное домовладение
-  - окружающая застройка
-  - границы территории
-  - поворотные (характерные) точки

**Текстовое описание границ территории объекта культурного наследия  
регионального значения «Дом архиерея», нач. XIX в., расположенного по  
адресу: Саратовская область, г. Вольск, ул. Первомайская, 32**

Прохождение границы		Описание прохождения границы
от точки	до точки	
1	2	3
1	3	От точки 1, через точку 2 на расстоянии 43,13 м до точки 3
3	7	От точки 3, через точку 4, 5, 6 на расстоянии 40,36 м граница территории проходит по границе земельного участка с кадастровым номером 64:42:010164:51 до точки 7
7	18	От точки 7, через точку 8, 9, 10, 11, 12, 13, 14, 15, 16, 17 на расстоянии 48,59 м граница проходит вдоль улицы 1 Мая до точки 18
18	1	От точки 18, через точку 19, 20, 21, 22, 23, 24 на расстоянии 42,77 м граница проходит вдоль улицы Ленина до точки 1. Контур замкнулся

**Координаты поворотных точек границ территории объекта культурного  
наследия регионального значения «Дом архиерея», нач. XIX в.,  
расположенного по адресу: Саратовская область, г. Вольск, ул.  
Первомайская, 32**

Обозначение характерных точек границы	Координаты (МСК-64)	
	X	Y
1	2	3
1	554320.53	2391411.10
2	554325.08	2391416.10
3	554349.50	2391443.30
4	554335.18	2391456.60
5	554328.66	2391463.08
6	554328.91	2391463.32
7	554320.63	2391470.98
8	554318.24	2391468.41
9	554311.65	2391462.22
10	554307.91	2391458.36
11	554306.41	2391459.81
12	554301.33	2391454.51
13	554302.79	2391453.05

14	554297.49	2391447.60
15	554297.00	2391448.09
16	554292.17	2391443.19
17	554292.65	2391442.68
18	554290.21	2391440.46
19	554295.49	2391435.32
20	554295.32	2391435.08
21	554300.14	2391430.44
22	554300.34	2391430.66
23	554309.05	2391422.58
24	554316.71	2391414.60
1	554320.53	2391411.10

**Требования к осуществлению деятельности в границах территории  
объекта культурного наследия регионального значения «Дом архиерея»,  
нач. XIX в., расположенного по адресу: Саратовская область, г. Вольск, ул.  
Первомайская, 32**

Согласно ст. 5 Федерального закона от 25.06.2002 № 73-ФЗ «Об объектах культурного наследия (памятниках истории и культуры) народов Российской Федерации» (далее – Федеральный закон от 25.06.2002 № 73-ФЗ), территории объектов культурного наследия относятся к землям историко-культурного назначения. Требования к осуществлению деятельности в границах территории объекта культурного наследия установлены ст. 5.1 Федерального закона от 25.06.2002 № 73-ФЗ.

На территории памятника **запрещается** строительство объектов капитального строительства и увеличение объемно-пространственных характеристик существующих на территории памятника или ансамбля объектов капитального строительства; проведение земляных, строительных, мелиоративных и иных работ, за исключением работ по сохранению объекта культурного наследия или его отдельных элементов, сохранению историко-градостроительной или природной среды объекта культурного наследия.

На территории памятника **разрешается** ведение хозяйственной деятельности, не противоречащей требованиям обеспечения сохранности объекта культурного наследия и позволяющей обеспечить функционирование объекта культурного наследия в современных условиях.