



## КОМИТЕТ КУЛЬТУРНОГО НАСЛЕДИЯ САРАТОВСКОЙ ОБЛАСТИ

---

### П Р И К А З

от 30.11.2022 № 01-04/288

г. Саратов

**Об утверждении границ территории и требований к осуществлению деятельности в границах территории объекта культурного наследия регионального значения, расположенного по адресу: Саратовская область, г. Вольск, пл. Равенства, 96**

В соответствии со статьями 3.1, 5.1 и 9.2 Федерального закона от 25 июня 2002 года № 73-ФЗ «Об объектах культурного наследия (памятниках истории и культуры) народов Российской Федерации», Законом Саратовской области от 04 ноября 2003 года № 69-ЗСО «Об охране и использовании объектов культурного наследия (памятников истории и культуры) народов Российской Федерации, находящихся на территории Саратовской области», поручением Президента РФ от 20 августа 2012 года № Пр-2217 о территориальном планировании развития территорий, имеющих памятники истории и культуры и другие объекты, представляющие историко-культурную ценность, Приказом Министерства культуры Российской Федерации от 04 июня 2015 года № 1745 «Об утверждении требований к составлению проектов границ территорий объектов культурного наследия», Положением о комитете культурного наследия Саратовской области, утвержденным постановлением Правительства Саратовской области от 6 декабря 2021 года № 1051-П «Вопросы комитета культурного наследия Саратовской области», согласно проекту границ территории, разработанному ГАУК «НПЦ», ПРИКАЗЫВАЮ:

1. Утвердить границы территории и требования к осуществлению деятельности в границах территории объекта культурного наследия регионального значения «Здание, где учился герой Советского Союза Талалихин В.В.», 1904–1907 гг., расположенного по адресу: Саратовская область, г. Вольск, пл. Равенства, 96, согласно приложению.

2. Отделу правовой и организационно-кадровой работы (Белов А.К.) разместить приказ на официальном сайте в информационно-телекоммуникационной сети «Интернет» и направить приказ в министерство информации и массовых коммуникаций Саратовской области для официального опубликования.

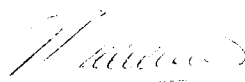
3. Отделу учета объектов культурного наследия (Мастрюкова С.А.) направить уведомления, предусмотренные действующим законодательством в сфере охраны объектов культурного наследия.

4. Отделу учета объектов культурного наследия (ответственный - Шустова Е.Г.) в срок, предусмотренный действующим законодательством, направить в орган регистрации прав документы (содержащиеся в них сведения), необходимые для внесения сведений в Единый государственный реестр недвижимости.

5. Контроль за исполнением настоящего приказа возложить на заместителя председателя комитета В.П. Афанасьеву.

6. Приказ вступает в силу с момента его официального опубликования.

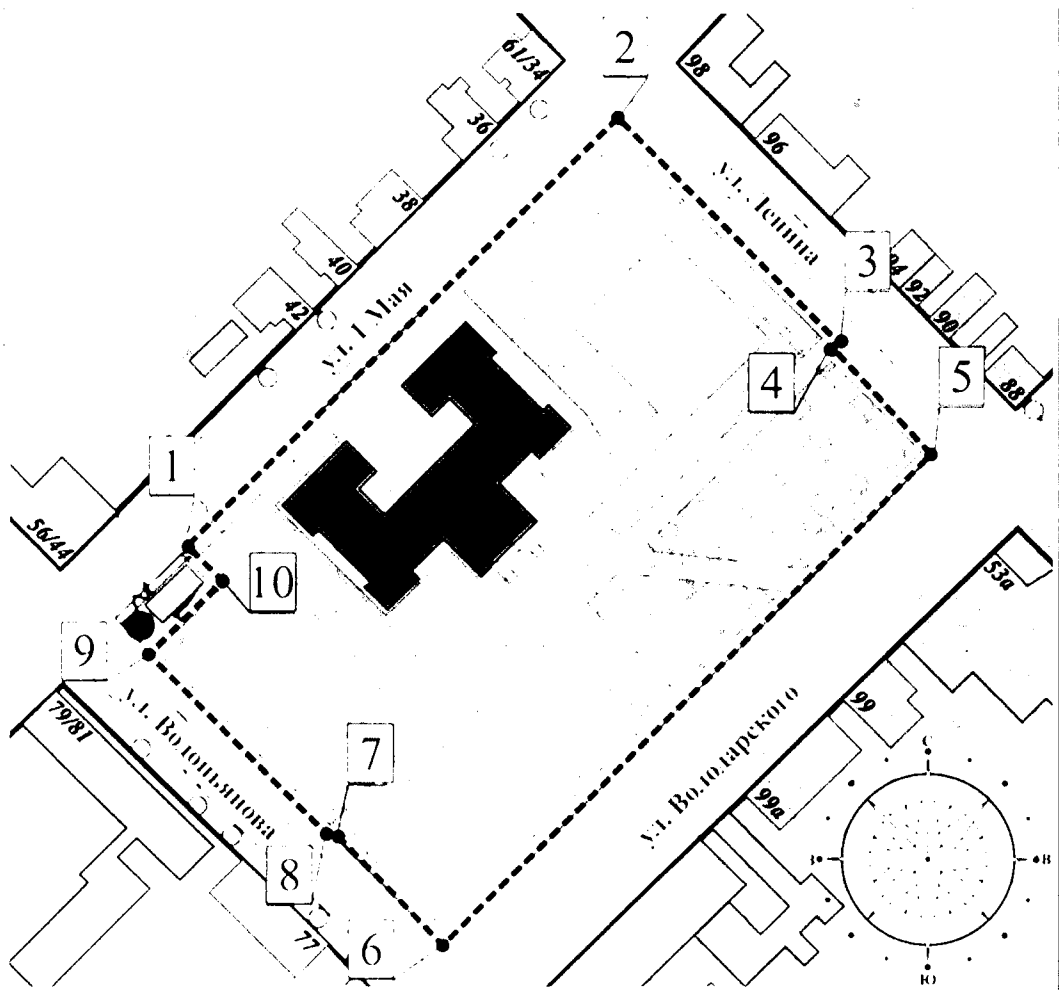
**Министр области –  
председатель комитета**







**В.В. Мухин**

**Границы территории объекта культурного наследия регионального  
значения «Здание, где учился герой Советского Союза Талалихин В.В.»,  
1904–1907 гг., расположенного по адресу: Саратовская область, г. Вольск,  
пл. Равенства, 96**

Граница территории Объекта совпадает с границей земельного участка  
с кадастровым номером 64:42:010152:3



**Условные обозначения**

-  - Объект культурного наследия
-  - окружающая застройка
-  - границы территории
-  - поворотные (характерные) точки

**Текстовое описание границ территории объекта культурного наследия  
регионального значения «Здание, где учился герой Советского Союза  
Талалихин В.В.», 1904–1907 гг., расположенного по адресу: Саратовская  
область, г. Вольск, пл. Равенства, 96**

Прохождение границы		Описание прохождения границы
от точки	до точки	
1	2	3
1	2	От точки 1 на расстоянии 150,65 м граница проходит по ул. 1 Мая до точки 2
2	5	От точки 2, через точки 3, 4, на расстоянии 124,87 м граница проходит по ул. Ленина до точки 5
5	6	От точки 5 на расстоянии 182,19 м граница проходит по ул. Володарского до точки 6
6	1	От точки 6, через точки 7, 8, 9, 10 на расстоянии 159,20 м граница проходит по ул. Водопьянова до пересечения с ул. 1 Мая, до точки 1. Контур замкнулся

**Координаты поворотных точек границ территории объекта культурного  
наследия регионального значения «Здание, где учился герой Советского  
Союза Талалихин В.В.», 1904–1907 гг., расположенного по адресу:  
Саратовская область, г. Вольск, пл. Равенства, 96**

Обозначение характерных точек границы	Координаты (МСК-64)	
	X	Y
1	2	3
1	554154.35	2391332.97
2	554260.68	2391439.70
3	554200.69	2391497.15
4	554198.64	2391495.00
5	554170.96	2391522.25
6	554042.09	2391393.46
7	554071.38	2391365.94
8	554071.25	2391364.40
9	554116.32	2391319.45
10	554142.33	2391345.25
1	554154.35	2391332.97

**Требования к осуществлению деятельности в границах территории  
объекта культурного наследия регионального значения «Здание, где  
учился герой Советского Союза Талалихин В.В.», 1904–1907 гг.,  
расположенного по адресу: Саратовская область,  
г. Вольск, пл. Равенства, 96**

Согласно ст. 5 Федерального закона от 25.06.2002 № 73-ФЗ «Об объектах культурного наследия (памятниках истории и культуры) народов Российской Федерации» (далее – Федеральный закон от 25.06.2002 № 73-ФЗ), территории объектов культурного наследия относятся к землям историко-культурного назначения. Требования к осуществлению деятельности в границах территории объекта культурного наследия установлены ст. 5.1 Федерального закона от 25.06.2002 № 73-ФЗ.

На территории памятника **запрещается** строительство объектов капитального строительства и увеличение объемно-пространственных характеристик существующих на территории памятника или ансамбля объектов капитального строительства; проведение земляных, строительных, мелиоративных и иных работ, за исключением работ по сохранению объекта культурного наследия или его отдельных элементов, сохранению историко-градостроительной или природной среды объекта культурного наследия.

На территории памятника **разрешается** ведение хозяйственной деятельности, не противоречащей требованиям обеспечения сохранности объекта культурного наследия и позволяющей обеспечить функционирование объекта культурного наследия в современных условиях.