



## КОМИТЕТ КУЛЬТУРНОГО НАСЛЕДИЯ САРАТОВСКОЙ ОБЛАСТИ

---

### П Р И К А З

от 30.11.2022 № 01-04/290

г. Саратов

**Об утверждении границ территории и требований к осуществлению деятельности в границах территории объекта культурного наследия регионального значения, расположенного по адресу: Саратовская область, Энгельсский район, с. Липовка**

В соответствии со статьями 3.1, 5.1 и 9.2 Федерального закона от 25 июня 2002 года № 73-ФЗ «Об объектах культурного наследия (памятниках истории и культуры) народов Российской Федерации», Законом Саратовской области от 04 ноября 2003 года № 69-ЗСО «Об охране и использовании объектов культурного наследия (памятников истории и культуры) народов Российской Федерации, находящихся на территории Саратовской области», поручением Президента РФ от 20 августа 2012 года № Пр-2217 о территориальном планировании развития территорий, имеющих памятники истории и культуры и другие объекты, представляющие историко-культурную ценность, Приказом Министерства культуры Российской Федерации от 04 июня 2015 года № 1745 «Об утверждении требований к составлению проектов границ территорий объектов культурного наследия», Положением о комитете культурного наследия Саратовской области, утвержденным постановлением Правительства Саратовской области от 6 декабря 2021 года № 1051-П «Вопросы комитета культурного наследия Саратовской области», согласно проекту границ территории, разработанному ГАУК «НПЦ», ПРИКАЗЫВАЮ:

1. Утвердить границы территории и требования к осуществлению деятельности в границах территории объекта культурного наследия регионального значения «Церковь лютеранская филиальная», XIX в., расположенного по адресу: Саратовская область, Энгельсский район, с. Липовка, согласно приложению.

2. Отделу правовой и организационно-кадровой работы (Белов А.К.) разместить приказ на официальном сайте в информационно - телекоммуникационной сети «Интернет» и направить приказ в министерство информации и массовых коммуникаций Саратовской области для официального опубликования.


3. Отделу учета объектов культурного наследия (Мастрюкова С.А.) направить уведомления, предусмотренные действующим законодательством в сфере охраны объектов культурного наследия.

4. Отделу учета объектов культурного наследия (ответственный - Шустова Е.Г.) в срок, предусмотренный действующим законодательством, направить в орган регистрации прав документы (содержащиеся в них сведения), необходимые для внесения сведений в Единый государственный реестр недвижимости.

5. Контроль за исполнением настоящего приказа возложить на заместителя председателя комитета В.П. Афанасьеву.

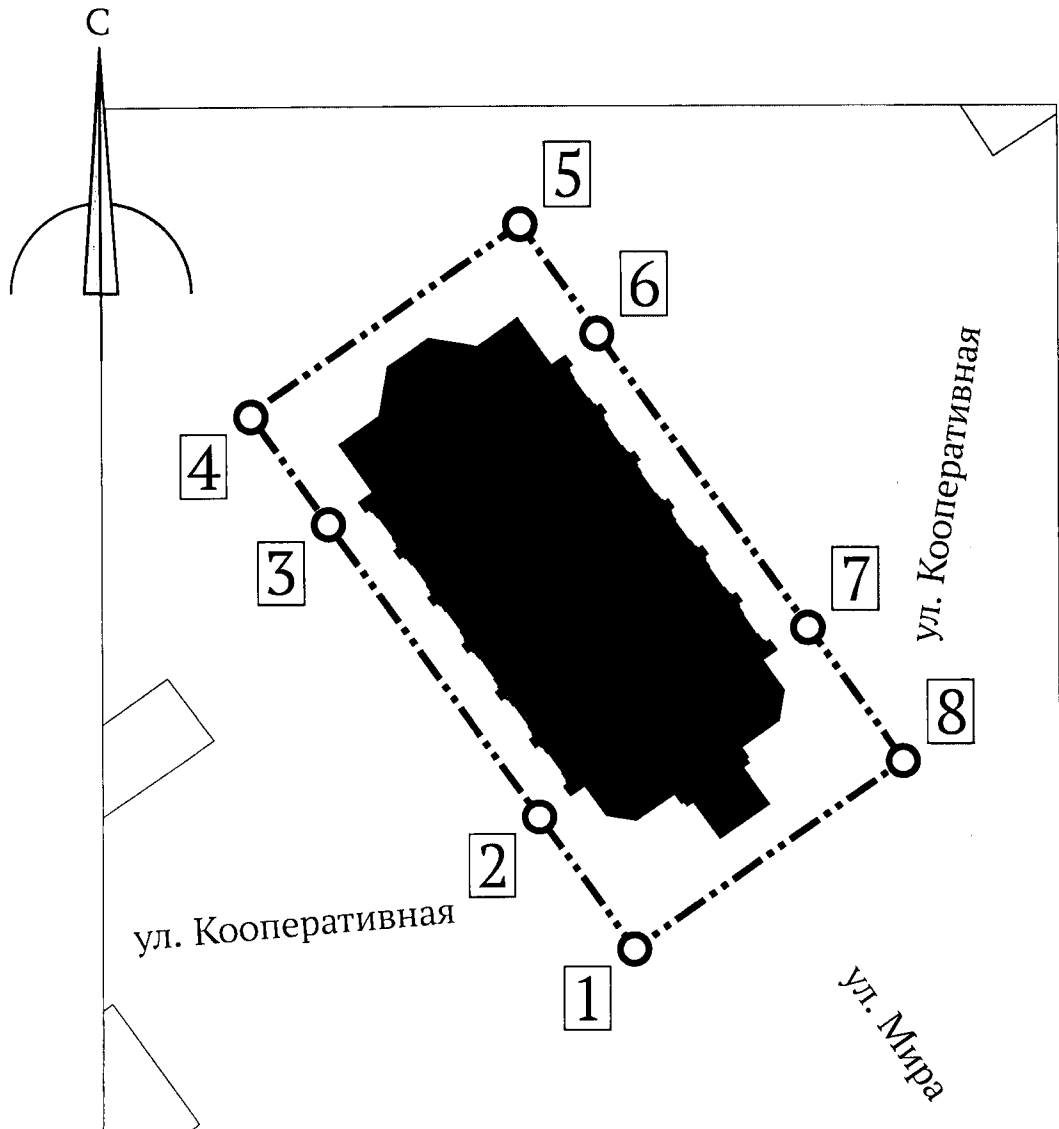
6. Приказ вступает в силу с момента его официального опубликования.

**Министр области –  
председатель комитета**







**В.В. Мухин**

**Границы территории объекта культурного наследия регионального значения «Церковь лютеранская филиальная», XIX в., расположенного по адресу: Саратовская область, Энгельсский район, с. Липовка**



М 1:500

**УСЛОВНЫЕ ОБОЗНАЧЕНИЯ**

-  - ОКН регионального значения «Церковь лютеранская филиальная», XIX в., Саратовская область, Энгельсский район, с. Липовка
-  - нейтральная застройка
-  - граница территории Объекта
-  - поворотные (характерные) точки границы территории

**Текстовое описание границ территории объекта культурного наследия  
регионального значения «Церковь лютеранская филиальная», XIX в.,  
расположенного по адресу: Саратовская область, Энгельсский район, с.  
Липовка**

Прохождение границы		Описание прохождения границы
от точки	до точки	
1	2	3
1	2	от точки 1 на северо-запад 13,76 м до точки 2
2	3	от точки 2 на северо-запад 31,66 м до точки 3
3	4	от точки 3 на северо-запад 10,38 м до точки 4
4	5	от точки 4 на северо-восток 27,84 м до точки 5
5	6	от точки 5 на юго-восток 10,46 м до точки 6
6	7	от точки 6 на юго-восток 31,71 м до точки 7
7	8	от точки 7 на юго-восток 13,98 м до точки 8
8	1	от точки 8 на юго-запад 27,71 м до начальной точки 1. Контур замкнулся

**Координаты поворотных точек границ территории объекта культурного  
наследия регионального значения «Церковь лютеранская филиальная», XIX  
в., расположенного по адресу: Саратовская область, Энгельсский район,  
с. Липовка**

Обозначение характерных точек границы	Координаты (МСК-64)	
	X	Y
1	2	3
1	496746.23	2339114.37
2	496757.38	2339106.31
3	496783.18	2339087.96
4	496791.66	2339081.96
5	496807.84	2339104.61
6	496799.32	2339110.68
7	496773.51	2339129.10
8	496762.06	2339137.12
1	496746.23	2339114.37

**Требования к осуществлению деятельности в границах территории объекта культурного наследия регионального значения «Церковь лютеранская филиальная», XIX в., расположенного по адресу: Саратовская область, Энгельсский район, с. Липовка**

Согласно ст. 5 Федерального закона от 25.06.2002 № 73-ФЗ «Об объектах культурного наследия (памятниках истории и культуры) народов Российской Федерации» (далее – Федеральный закон от 25.06.2002 № 73-ФЗ), территории объектов культурного наследия относятся к землям историко-культурного назначения. Требования к осуществлению деятельности в границах территории объекта культурного наследия установлены ст. 5.1 Федерального закона от 25.06.2002 № 73-ФЗ.

На территории памятника **запрещается** строительство объектов капитального строительства и увеличение объемно-пространственных характеристик существующих на территории памятника или ансамбля объектов капитального строительства; проведение земляных, строительных, мелиоративных и иных работ, за исключением работ по сохранению объекта культурного наследия или его отдельных элементов, сохранению историко-градостроительной или природной среды объекта культурного наследия.

На территории памятника **разрешается** ведение хозяйственной деятельности, не противоречащей требованиям обеспечения сохранности объекта культурного наследия и позволяющей обеспечить функционирование объекта культурного наследия в современных условиях.