

КОМИТЕТ КУЛЬТУРНОГО НАСЛЕДИЯ САРАТОВСКОЙ ОБЛАСТИ

П Р И К А З

от 12.08.2023 № 01-04/21

г. Саратов

Об утверждении границ территории и требований к осуществлению деятельности в границах территории объекта культурного наследия местного (муниципального) значения, расположенного по адресу: Саратовская область, г. Саратов, ул. Крымская, 2

В соответствии со статьями 3.1, 5.1 и 9.2 Федерального закона от 25 июня 2002 года № 73-ФЗ «Об объектах культурного наследия (памятниках истории и культуры) народов Российской Федерации», Законом Саратовской области от 04 ноября 2003 года № 69-ЗСО «Об охране и использовании объектов культурного наследия (памятников истории и культуры) народов Российской Федерации, находящихся на территории Саратовской области», поручением Президента РФ от 20 августа 2012 года № Пр-2217 о территориальном планировании развития территорий, имеющих памятники истории и культуры и другие объекты, представляющие историко-культурную ценность, приказом Министерства культуры Российской Федерации от 04 июня 2015 года № 1745 «Об утверждении требований к составлению проектов границ территорий объектов культурного наследия», Положением о комитете культурного наследия Саратовской области, утвержденным постановлением Правительства Саратовской области от 6 декабря 2021 года № 1051-П «Вопросы комитета культурного наследия Саратовской области», согласно проекту границ территории, разработанному ООО НПЦ «Приоритет», ПРИКАЗЫВАЮ:

1. Утвердить границы территории и требования к осуществлению деятельности в границах территории объекта культурного наследия местного (муниципального) значения «Школа, 1958 г.», 1958 г., расположенного по адресу: Саратовская область, г. Саратов, ул. Крымская, 2, согласно приложению.

2. Отделу правовой и организационно-кадровой работы (Белов А.К.) разместить приказ на официальном сайте в информационно - телекоммуникационной сети «Интернет» и направить приказ в министерство информации и массовых коммуникаций Саратовской области для официального опубликования.

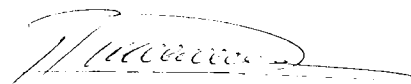
3. Отделу учета объектов культурного наследия (Мастрюкова С.А.) направить уведомления, предусмотренные действующим законодательством в сфере охраны объектов культурного наследия.

4. Отделу учета объектов культурного наследия (ответственный - Шустова Е.Г.) в срок, предусмотренный действующим законодательством, направить в орган регистрации прав документы (содержащиеся в них сведения), необходимые для внесения сведений в Единый государственный реестр недвижимости.

5. Контроль за исполнением настоящего приказа возложить на заместителя председателя комитета В.П. Афанасьеву.


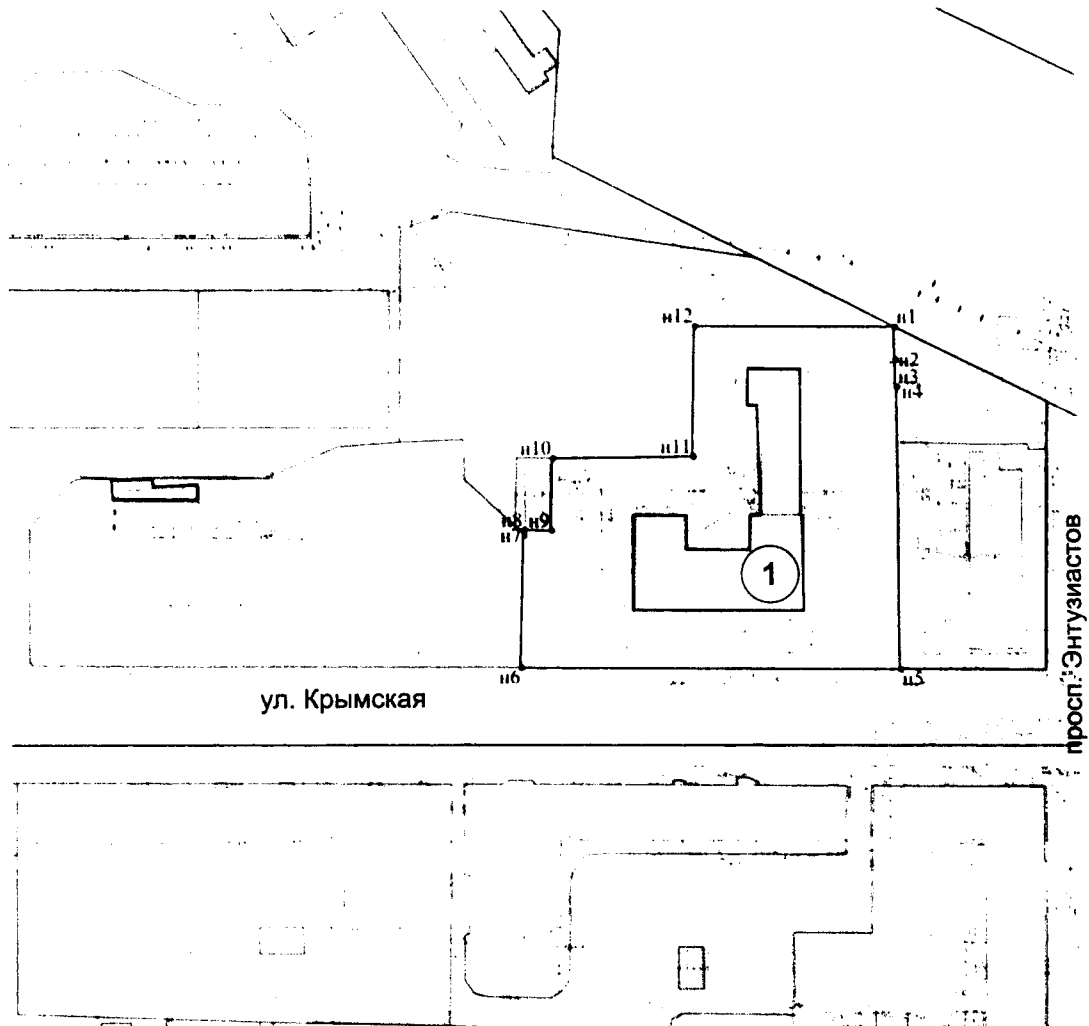
6. Приказ вступает в силу с момента его официального опубликования.

**Министр области –
председатель комитета**



В.В. Мухин

**Границы территории объекта культурного наследия местного
(муниципального) значения «Школа, 1958 г.», 1958 г., расположенного по
адресу: Саратовская область, г. Саратов, ул. Крымская, 2**



объект культурного наследия
местного /муниципального/ значения «Школа, 1958 г.»,
расположенный по адресу: Саратовская обл.,
г. Саратов, ул. Крымская, 2



номера поворотных точек границы территории
объекта культурного наследия



граница территории объекта культурного наследия
местного /муниципального/ значения «Школа, 1958 г.»,
расположенного по адресу: Саратовская обл.,
г. Саратов, ул. Крымская, 2

**Текстовое описание границ территории объекта культурного наследия
местного (муниципального) значения «Школа, 1958 г.», 1958 г.,
расположенного по адресу: Саратовская область,
г. Саратов, ул. Крымская, 2**

Прохождение границы		Описание прохождения границы
от точки	до точки	
1	5	от точки 1 в южном направлении через точки 2, 3, 4 до точки 5
5	6	от точки 5 в западном направлении до точки 6
6	8	от точки 6 в северном направлении через точку 7 до точки 8
8	9	от точки 8 в восточном направлении до точки 9
9	10	от точки 9 в северном направлении до точки 10
10	11	от точки 10 в восточном направлении до точки 11
11	12	от точки 11 в северном направлении до точки 12
12	1	от точки 12 в восточном направлении до точки 1. Контур замкнулся

**Координаты поворотных точек границ территории объекта культурного наследия местного (муниципального) значения «Школа, 1958 г.», 1958 г.,
расположенного по адресу: Саратовская область,
г. Саратов, ул. Крымская, 2**

Обозначение характерных точек границы	Координаты (МСК-64)	
	X	Y
1	492006.84	2291727.09
2	491998.48	2291727.24
3	491991.43	2291727.37
4	491991.44	2291727.67
5	491919.14	2291727.93
6	491920.06	2291631.70
7	491954.05	2291632.57
8	491955.30	2291632.60
9	491955.11	2291639.55
10	491973.60	2291640.06
11	491973.84	2291675.75
12	492007.24	2291676.44
1	492006.84	2291727.09

Требования к осуществлению деятельности в границах территории объекта культурного наследия местного (муниципального) значения «Школа, 1958 г.», 1958 г., расположенного по адресу: Саратовская область, г. Саратов, ул. Крымская, 2

Согласно ст. 5 Федерального закона от 25.06.2002 № 73-ФЗ «Об объектах культурного наследия (памятниках истории и культуры) народов Российской Федерации» (далее – Федеральный закон от 25.06.2002 № 73-ФЗ) территории объектов культурного наследия относятся к землям историко-культурного назначения. Требования к осуществлению деятельности в границах территории объекта культурного наследия установлены ст. 5.1 Федерального закона от 25.06.2002 № 73-ФЗ.

На территории памятника запрещается строительство объектов капитального строительства и увеличение объемно-пространственных характеристик существующих на территории памятника или ансамбля объектов капитального строительства; проведение земляных, строительных, мелиоративных и иных работ, за исключением работ по сохранению объекта культурного наследия или его отдельных элементов, сохранению историко-градостроительной или природной среды объекта культурного наследия.

На территории памятника разрешается ведение хозяйственной деятельности, не противоречащей требованиям обеспечения сохранности объекта культурного наследия и позволяющей обеспечить функционирование объекта культурного наследия в современных условиях.