

КОМИТЕТ КУЛЬТУРНОГО НАСЛЕДИЯ САРАТОВСКОЙ ОБЛАСТИ

П Р И К А З

от 12.01.2023 № 01-04/7

г. Саратов

Об утверждении границ территории и требований к осуществлению деятельности в границах территории выявленного объекта культурного наследия, расположенного по адресу: Саратовская область, г. Пугачев, ул. Топорковская, 69

В соответствии со статьями 3.1, 5.1 и 9.2 Федерального закона от 25 июня 2002 года № 73-ФЗ «Об объектах культурного наследия (памятниках истории и культуры) народов Российской Федерации», Законом Саратовской области от 04 ноября 2003 года № 69-ЗСО «Об охране и использовании объектов культурного наследия (памятников истории и культуры) народов Российской Федерации, находящихся на территории Саратовской области», поручением Президента РФ от 20 августа 2012 года № Пр-2217 о территориальном планировании развития территорий, имеющих памятники истории и культуры и другие объекты, представляющие историко-культурную ценность, приказом Министерства культуры Российской Федерации от 04 июня 2015 года № 1745 «Об утверждении требований к составлению проектов границ территорий объектов культурного наследия», Положением о комитете культурного наследия Саратовской области, утвержденным постановлением Правительства Саратовской области от 6 декабря 2021 года № 1051-П «Вопросы комитета культурного наследия Саратовской области», согласно проекту границ территории, разработанному ГАУК Ростовской области «Донское наследие», ПРИКАЗЫВАЮ:

1. Утвердить границы территории и требования к осуществлению деятельности в границах территории выявленного объекта культурного наследия «Здание, где размещался военный склад, 1905 г.», расположенного по адресу: Саратовская область, г. Пугачев, ул. Топорковская, 69, согласно приложению.

2. Отделу правовой и организационно-кадровой работы (Белов А.К.) разместить приказ на официальном сайте в информационно - телекоммуникационной сети «Интернет» и направить приказ в министерство информации и массовых коммуникаций Саратовской области для официального опубликования.


3. Отделу учета объектов культурного наследия (Мастрюкова С.А.) направить уведомления, предусмотренные действующим законодательством в сфере охраны объектов культурного наследия.

4. Отделу учета объектов культурного наследия (ответственный - Шустова Е.Г.) в срок, предусмотренный действующим законодательством, направить в орган регистрации прав документы (содержащиеся в них сведения), необходимые для внесения сведений в Единый государственный реестр недвижимости.

5. Контроль за исполнением настоящего приказа возложить на заместителя председателя комитета В.П. Афанасьеву.

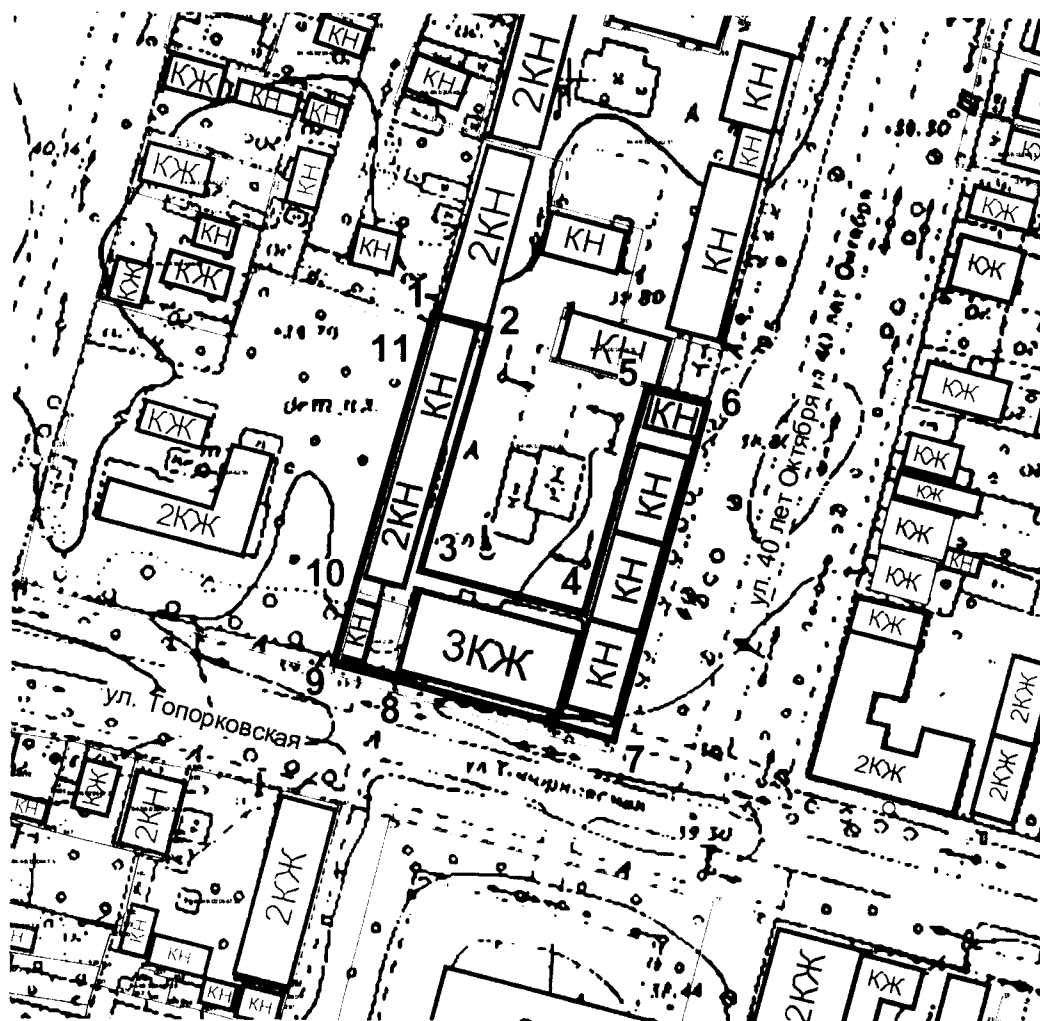
6. Приказ вступает в силу с момента его официального опубликования.

**Министр области –
председатель комитета**







В.В. Мухин

**Границы территории выявленного объекта культурного наследия
«Здание, где размещался военный склад, 1905 г.», расположенного
по адресу: Саратовская область, г. Пугачев, ул. Топорковская, 69**



Условные обозначения:

-  – выявленный объект культурного наследия;
-  – граница территории выявленного объекта культурного наследия;
- 1 – 11** – характерные точки границы территории выявленного объекта культурного наследия;
-  – ценные объекты историко-градостроительной среды;
-  – окружающая застройка.

Текстовое описание границ территории выявленного объекта культурного наследия «Здание, где размещался военный склад, 1905 г.», расположенного по адресу: Саратовская область, г. Пугачев, ул. Топорковская, 69

Прохождение границы		Описание прохождения границы
от точки	до точки	
1	2	по условной линии, проложенной торцевой стене одноэтажного кирпичного сооружения в восточном направлении
2	5	по условной линии, проложенной по внутриквартальной территории
5	6	по условной линии, проложенной торцевой стене одноэтажного кирпичного сооружения в восточном направлении
6	7	по условной линии, проложенной вдоль линии застройки западной стороны ул. 40 лет Октября в южном направлении
7	9	по условной линии, проложенной вдоль линии застройки северной стороны ул. Топорковской в западном направлении
9	10	по границе земельного участка с кадастровым номером 64:46:020442:28
10	11	по границе земельного участка с кадастровым номером 64:46:020442:29
11	1	по границе земельного участка с кадастровым номером 64:46:020442:29

Координаты поворотных точек границ территории выявленного объекта культурного наследия «Здание, где размещался военный склад, 1905 г.», расположенного по адресу: Саратовская область, г. Пугачев, ул. Топорковская, 69

Обозначение характерных точек границы	Координаты (МСК-64)	
	X	Y
1	550327.51	3283081.53
2	550324.06	3283093.95
3	550269.99	3283078.94
4	550260.70	3283115.45
5	550311.30	3283129.19
6	550307.97	3283142.68
7	550232.42	3283122.16
8	550245.33	3283074.07
9	550249.17	3283059.78
10	550265.50	3283064.32
11	550323.36	3283080.38

Требования к осуществлению деятельности в границах территории выявленного объекта культурного наследия «Здание, где размещался военный склад, 1905 г.», расположенного по адресу: Саратовская область, г. Пугачев, ул. Топорковская, 69

Согласно ст. 5 Федерального закона от 25.06.2002 № 73-ФЗ «Об объектах культурного наследия (памятниках истории и культуры) народов Российской Федерации» (далее – Федеральный закон от 25.06.2002 № 73-ФЗ) территории объектов культурного наследия относятся к землям историко-культурного назначения. Требования к осуществлению деятельности в границах территории объекта культурного наследия установлены ст. 5.1 Федерального закона от 25.06.2002 № 73-ФЗ.

На территории памятника запрещается строительство объектов капитального строительства и увеличение объемно-пространственных характеристик существующих на территории памятника или ансамбля объектов капитального строительства; проведение земляных, строительных, мелиоративных и иных работ, за исключением работ по сохранению объекта культурного наследия или его отдельных элементов, сохранению историко-градостроительной или природной среды объекта культурного наследия.

На территории памятника разрешается ведение хозяйственной деятельности, не противоречащей требованиям обеспечения сохранности объекта культурного наследия и позволяющей обеспечить функционирование объекта культурного наследия в современных условиях.