



## КОМИТЕТ КУЛЬТУРНОГО НАСЛЕДИЯ САРАТОВСКОЙ ОБЛАСТИ

---

### П Р И К А З

от 07.02.2023 № 01.04/01

г. Саратов

**Об утверждении границ территории и требований к осуществлению деятельности в границах территории объекта культурного наследия регионального значения, расположенного по адресу: Саратовская область, г. Маркс, ул. Либкнехта, 65**

В соответствии со статьями 3.1, 5.1 и 9.2 Федерального закона от 25 июня 2002 года № 73-ФЗ «Об объектах культурного наследия (памятниках истории и культуры) народов Российской Федерации», Законом Саратовской области от 04 ноября 2003 года № 69-ЗСО «Об охране и использовании объектов культурного наследия (памятников истории и культуры) народов Российской Федерации, находящихся на территории Саратовской области», поручением Президента РФ от 20 августа 2012 года № Пр-2217 о территориальном планировании развития территорий, имеющих памятники истории и культуры и другие объекты, представляющие историко-культурную ценность, приказом Министерства культуры Российской Федерации от 04 июня 2015 года № 1745 «Об утверждении требований к составлению проектов границ территорий объектов культурного наследия», Положением о комитете культурного наследия Саратовской области, утвержденным постановлением Правительства Саратовской области от 6 декабря 2021 года № 1051-П «Вопросы комитета культурного наследия Саратовской области», согласно проекту границ территории, разработанному ГАУК «НПЦ», ПРИКАЗЫВАЮ:

1. Утвердить границы территории и требования к осуществлению деятельности в границах территории объекта культурного наследия регионального значения «Здание больницы», нач. XIX в., расположенного по адресу: Саратовская область, г. Маркс, ул. Либкнехта, 65, согласно приложению.

2. Отделу правовой и организационно-кадровой работы (Белов А.К.) разместить приказ на официальном сайте в информационно - телекоммуникационной сети «Интернет» и направить приказ в министерство информации и массовых коммуникаций Саратовской области для официального опубликования.


3. Отделу учета объектов культурного наследия (Мастрюкова С.А.) направить уведомления, предусмотренные действующим законодательством в сфере охраны объектов культурного наследия.

4. Отделу учета объектов культурного наследия (ответственный - Шустова Е.Г.) в срок, предусмотренный действующим законодательством, направить в орган регистрации прав документы (содержащиеся в них сведения), необходимые для внесения сведений в Единый государственный реестр недвижимости.

5. Контроль за исполнением настоящего приказа возложить на заместителя председателя комитета В.П. Афанасьеву.

6. Приказ вступает в силу с момента его официального опубликования.

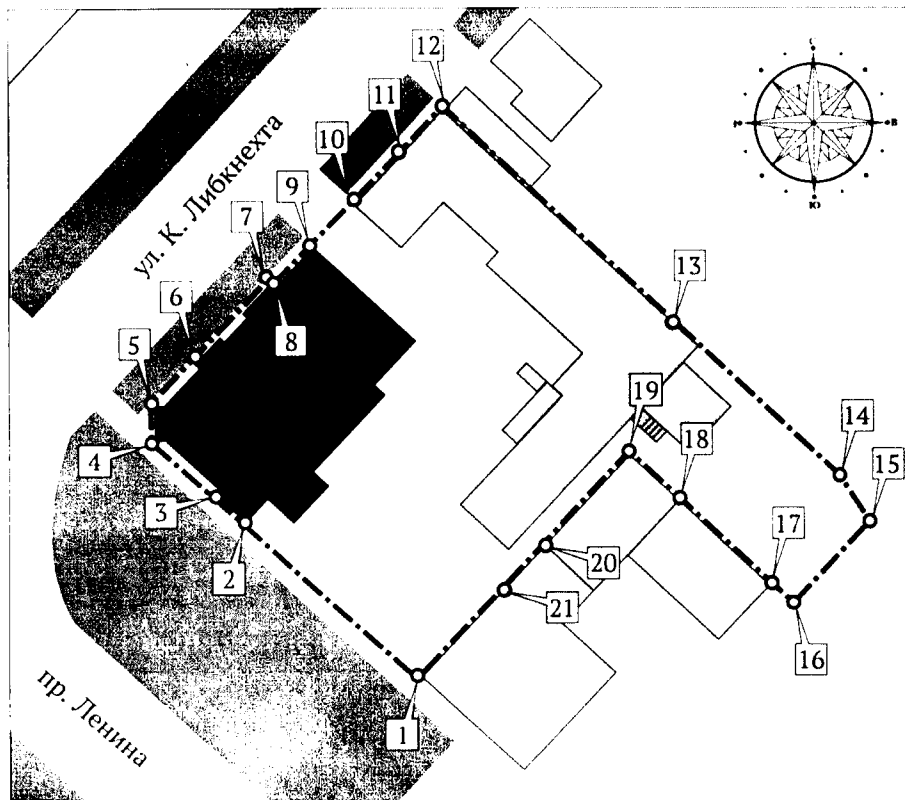
**Министр области –  
председатель комитета**








**В.В. Мухин**

**Границы территории объекта культурного наследия регионального значения «Здание больницы», нач. XIX в., расположенного по адресу: Саратовская область, г. Маркс, ул. Либкнехта, 65**

Граница территории Объекта совпадает с границей земельного участка с кадастровым номером 64:44:050129:1



**Условные обозначения**

-  - Объект культурного наследия
-  - строения, входящие в современное домовладение
-  - окружающая застройка
-  - границы территории
-  - поворотные (характерные) точки

**Текстовое описание границ территории объекта культурного наследия  
регионального значения «Здание больницы», нач. XIX в., расположенного  
по адресу: Саратовская область, г. Маркс, ул. Либкнехта, 65**

Прохождение границы		Описание прохождения границы
от точки	до точки	
1	2	3
1	2	от точки 1, расположенной на юго-западном углу д. № 19 по проспекту Ленина, на северо-запад 23,07 м вдоль линии застройки проспекта Ленина (нечетная сторона) до точки 2, расположенной на южном углу фасада Объекта
2	3	от точки 2 на северо-запад 3,85 м вдоль южного фасада Объекта до точки 3
3	4	от точки 3 на северо-запад 8,51 м вдоль линии застройки проспекта Ленина (нечетная сторона) до точки 4
4	5	от точки 4 на северо-северо-запад 3,69 м вдоль юго-восточного фасада Объекта до точки 5
5	6	от точки 5 на северо-восток 5,23 м вдоль линии застройки ул. К. Либкнехта (нечетная сторона) до точки 6;
6	9	от точки 6 на северо-восток 17,13 м через точки 7, 8 вдоль ломаной линии восточного фасада Объекта до точки 9
9	12	от точки 9 на северо-восток 19,85 м через точки 10, 11 вдоль ломаной линии застройки ул. К. Либкнехта (нечетная сторона) до точки 12
12	13	от точки 12 на юго-восток 33,00 м вдоль линии дворовой постройки до точки 13
13	15	от точки 13 на юго-восток 28,47 м через точку 14 вдоль ломаной линии забора до точки 15
15	16	от точки 15 на юго-запад 11,76 м вдоль линии забора до точки 16
16	17	от точки 16 на северо-запад 2,06 м вдоль линии забора до точки 17
17	19	от точки 17 на северо-запад 20,70 м через точку 18 вдоль линии дворовой постройки д. №19 по проспекту Ленина до точки 19
19	20	от точки 19 на юго-запад 13,77 м до точки 20
20	21	от точки 20 на юго-запад 7,03 м до точки 21
21	1	от точки 21 на юго-запад 10,14 м до начальной точки 1. Контур замкнулся

**Координаты поворотных точек границ территории объекта культурного наследия регионального значения «Здание больницы», нач. XIX в., расположенного по адресу: Саратовская область, г. Маркс, ул. Либкнехта, 65**

Обозначение характерных точек границы	Координаты (МСК-64)	
	X	Y
1	2	3
1	517026.41	2347857.69
2	517041.34	2347840.10
3	517043.87	2347837.21
4	517049.41	2347830.75
5	517053.06	2347830.22
6	517056.92	2347833.73
7	517064.78	2347840.72
8	517064.48	2347841.10
9	517069.08	2347845.15
10	517074.16	2347849.18
11	517079.28	2347853.37
12	517084.16	2347858.03
13	517062.11	2347882.59
14	517048.66	2347899.85
15	517042.71	2347902.67
16	517033.90	2347894.89
17	517034.93	2347893.10
18	517045.46	2347882.89
19	517049.44	2347878.35
20	517039.24	2347869.10
21	517033.96	2347864.46
1	517026.41	2347857.69

**Требования к осуществлению деятельности в границах территории объекта культурного наследия регионального значения «Здание больницы», нач. XIX в., расположенного по адресу: Саратовская область, г. Маркс, ул. Либкнехта, 65**

Согласно ст. 5 Федерального закона от 25.06.2002 № 73-ФЗ «Об объектах культурного наследия (памятниках истории и культуры) народов Российской Федерации» (далее – Федеральный закон от 25.06.2002 № 73-ФЗ) территории объектов культурного наследия относятся к землям историко-культурного назначения. Требования к осуществлению деятельности в границах территории

объекта культурного наследия установлены ст. 5.1 Федерального закона от 25.06.2002 № 73-ФЗ.

На территории памятника **запрещается** строительство объектов капитального строительства и увеличение объемно-пространственных характеристик существующих на территории памятника или ансамбля объектов капитального строительства; проведение земляных, строительных, мелиоративных и иных работ, за исключением работ по сохранению объекта культурного наследия или его отдельных элементов, сохранению историко-градостроительной или природной среды объекта культурного наследия.

На территории памятника **разрешается** ведение хозяйственной деятельности, не противоречащей требованиям обеспечения сохранности объекта культурного наследия и позволяющей обеспечить функционирование объекта культурного наследия в современных условиях.