

КОМИТЕТ КУЛЬТУРНОГО НАСЛЕДИЯ САРАТОВСКОЙ ОБЛАСТИ

П Р И К А З

от 07.02.2023 № 01.04/6.3

г. Саратов

Об утверждении границ территории и требований к осуществлению деятельности в границах территории объекта культурного наследия регионального значения, расположенного по адресу: Саратовская область, г. Маркс, ул. Коммунистическая, 11

В соответствии со статьями 3.1, 5.1 и 9.2 Федерального закона от 25 июня 2002 года № 73-ФЗ «Об объектах культурного наследия (памятниках истории и культуры) народов Российской Федерации», Законом Саратовской области от 04 ноября 2003 года № 69-ЗСО «Об охране и использовании объектов культурного наследия (памятников истории и культуры) народов Российской Федерации, находящихся на территории Саратовской области», поручением Президента РФ от 20 августа 2012 года № Пр-2217 о территориальном планировании развития территорий, имеющих памятники истории и культуры и другие объекты, представляющие историко-культурную ценность, приказом Министерства культуры Российской Федерации от 04 июня 2015 года № 1745 «Об утверждении требований к составлению проектов границ территорий объектов культурного наследия», Положением о комитете культурного наследия Саратовской области, утвержденным постановлением Правительства Саратовской области от 6 декабря 2021 года № 1051-П «Вопросы комитета культурного наследия Саратовской области», согласно проекту границ территории, разработанному ГАУК «НПЦ», ПРИКАЗЫВАЮ:

1. Утвердить границы территории и требования к осуществлению деятельности в границах территории объекта культурного наследия регионального значения «Училище медицинское», XIX в., расположенного по адресу: Саратовская область, г. Маркс, ул. Коммунистическая, 11, согласно приложению.

2. Отделу правовой и организационно-кадровой работы (Белов А.К.) разместить приказ на официальном сайте в информационно - телекоммуникационной сети «Интернет» и направить приказ в министерство информации и массовых коммуникаций Саратовской области для официального опубликования.


3. Отделу учета объектов культурного наследия (Мастрюкова С.А.) направить уведомления, предусмотренные действующим законодательством в сфере охраны объектов культурного наследия.

4. Отделу учета объектов культурного наследия (ответственный - Шустова Е.Г.) в срок, предусмотренный действующим законодательством, направить в орган регистрации прав документы (содержащиеся в них сведения), необходимые для внесения сведений в Единый государственный реестр недвижимости.

5. Контроль за исполнением настоящего приказа возложить на заместителя председателя комитета В.П. Афанасьеву.

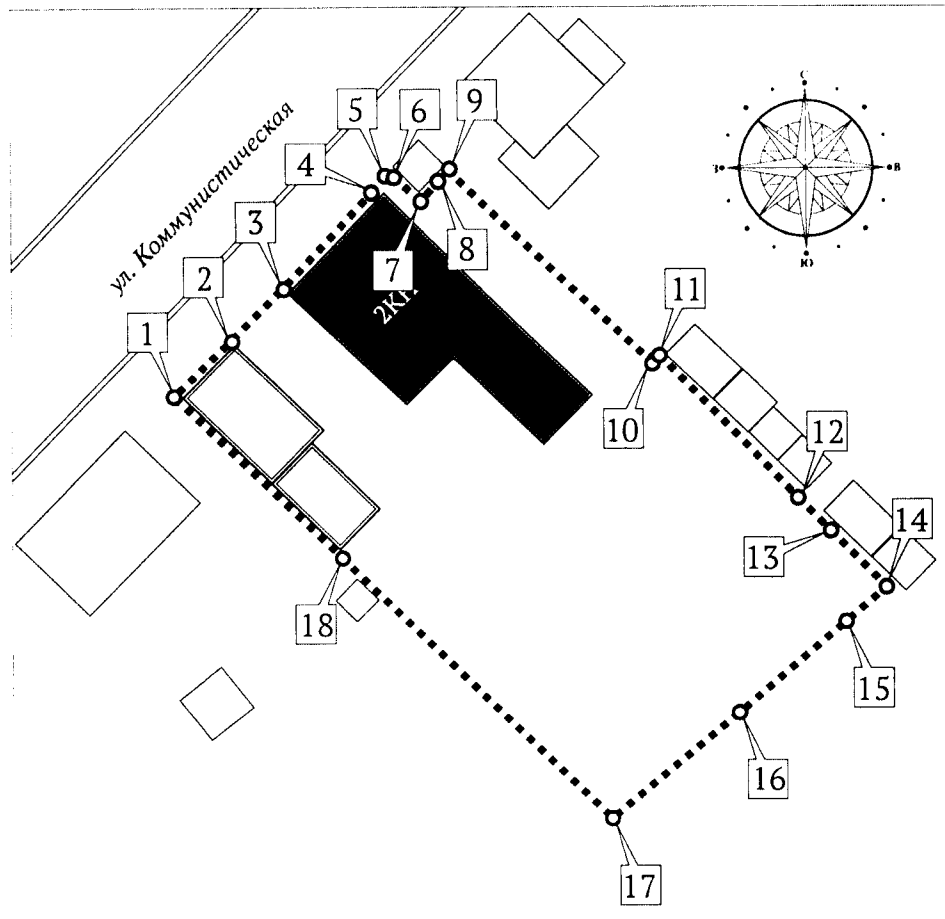
6. Приказ вступает в силу с момента его официального опубликования.

**Министр области –
председатель комитета**








В.В. Мухин

**Границы территории объекта культурного наследия регионального
значения «Училище медицинское», XIX в., расположенного
по адресу: Саратовская область, г. Маркс, ул. Коммунистическая, 11**



Условные обозначения

-  - Объект культурного наследия
-  - Строения, входящие в современное домовладение
-  - окружающая застройка
-  - границы территории
-  - поворотные (характерные) точки

**Текстовое описание границ территории объекта культурного наследия
регионального значения «Училище медицинское», XIX в., расположенного
по адресу: Саратовская область, г. Маркс, ул. Коммунистическая, 11**

Прохождение границы		Описание прохождения границы
от точки	до точки	
1	2	3
1	2	от точки 1 на северо-восток 8,03 м вдоль линии северного фасада административного здания до точки 2
2	3	от точки 2 на северо-восток 9,23 м вдоль линии застройки ул. Коммунистическая (нечетная сторона) до точки 3
3	4	от точки 3 на северо-восток 14,68 м вдоль линии главного фасада здания училища до точки 4
4	5	от точки 4 на северо-восток 2,49 м вдоль линии забора по ул. Коммунистическая (нечетная сторона) до точки 5
5	6	от точки 5 на юго-восток 0,76 м до точки 6
6	7	от точки 6 на юго-восток 4,09 м до точки 7
7	8	от точки 7 на северо-восток 2,72 м до точки 8
8	9	от точки 8 на северо-восток 1,68 м до точки 9
9	11	от точки 9 на юго-восток 31,62 м через точку 10 вдоль ломаной линии забора, смежной с участком № 7 по ул. Коммунистическая, до точки 11
11	14	от точки 11 на юго-восток 37,13 м через точки 12, 13 вдоль ломаной линии дворовых построек участка № 7 по ул. Коммунистическая до точки 14
14	17	от точки 14 на юго-запад 40,53 м через точки 15, 16 вдоль ломаной линии забора до точки 17
17	18	от точки 17 на северо-запад 42,46 м вдоль линии забора до точки 18
18	1	от точки 18 на северо-запад 26,37 м вдоль линии западного фасада административного здания до начальной точки 1. Контур замкнулся

Координаты поворотных точек границ территории объекта культурного наследия регионального значения «Училище медицинское», XIX в., расположенного по адресу: Саратовская область, г. Маркс, ул. Коммунистическая, 11

Обозначение характерных точек границы	Координаты (МСК-64)	
	X	Y
1	2	3
1	517517.42	2347726.42
2	517523.14	2347732.05
3	517529.76	2347738.48
4	517540.33	2347748.66
5	517542.14	2347750.37
6	517542.09	2347751.13
7	517539.51	2347754.30
8	517541.53	2347756.12
9	517542.76	2347757.26
10	517521.88	2347779.65
11	517522.27	2347780.58
12	517505.72	2347796.51
13	517501.98	2347800.17
14	517495.60	2347806.41
15	517491.80	2347801.99
16	517481.29	2347789.79
17	517469.27	2347775.60
18	517499.09	2347745.38
1	517517.42	2347726.42

Требования к осуществлению деятельности в границах территории объекта культурного наследия регионального значения «Училище медицинское», XIX в., расположенного по адресу: Саратовская область, г. Маркс, ул. Коммунистическая, 11

Согласно ст. 5 Федерального закона от 25.06.2002 № 73-ФЗ «Об объектах культурного наследия (памятниках истории и культуры) народов Российской Федерации» (далее – Федеральный закон от 25.06.2002 № 73-ФЗ) территории объектов культурного наследия относятся к землям историко-культурного назначения. Требования к осуществлению деятельности в границах территории объекта культурного наследия установлены ст. 5.1 Федерального закона от 25.06.2002 № 73-ФЗ.

На территории памятника **запрещается** строительство объектов капитального строительства и увеличение объемно-пространственных характеристик существующих на территории памятника или ансамбля объектов капитального строительства; проведение земляных, строительных,

мелиоративных и иных работ, за исключением работ по сохранению объекта культурного наследия или его отдельных элементов, сохранению историко-градостроительной или природной среды объекта культурного наследия.

На территории памятника **разрешается** ведение хозяйственной деятельности, не противоречащей требованиям обеспечения сохранности объекта культурного наследия и позволяющей обеспечить функционирование объекта культурного наследия в современных условиях.