



КОМИТЕТ КУЛЬТУРНОГО НАСЛЕДИЯ САРАТОВСКОЙ ОБЛАСТИ

П Р И К А З

от 16.03.2023 № 01-04/116

г. Саратов

О включении выявленного объекта культурного наследия по адресу: Саратовская область, Татищевский район, Вязовское МО, в 0,8 км севернее с. Сокур, в единый государственный реестр объектов культурного наследия (памятников истории и культуры) народов Российской Федерации в категории объекта культурного наследия регионального значения, утверждении границ территории, требований к осуществлению деятельности в границах территории объекта культурного наследия и предмета охраны

В соответствии со статьями 3.1, 5.1, 9.2 и 18 Федерального закона от 25 июня 2002 года № 73-ФЗ «Об объектах культурного наследия (памятниках истории и культуры) народов Российской Федерации», Законом Саратовской области от 04 ноября 2003 года № 69-ЗСО «Об охране и использовании объектов культурного наследия (памятников истории и культуры) народов Российской Федерации, находящихся на территории Саратовской области», приказом Министерства культуры Российской Федерации от 04 июня 2015 года № 1745 «Об утверждении требований к составлению проектов границ территорий объектов культурного наследия», Положением о комитете культурного наследия Саратовской области, утвержденным постановлением Правительства Саратовской области от 6 декабря 2021 года № 1051-П, на основании акта государственной историко-культурной экспертизы от 18 января 2023 года, выполненного экспертом Гуляевым В.Ф., ПРИКАЗЫВАЮ:

1. Включить выявленный объект культурного наследия «Мост-плотина «Шагомь», постройки 1909 года, расположенный по адресу: Саратовская область, Татищевский район, Вязовское МО, в 0,8 км севернее с. Сокур, в единый государственный реестр объектов культурного наследия (памятников истории и культуры) народов Российской Федерации в категории объекта культурного наследия регионального значения с наименованием «Мост-плотина «Шагомь», авт. фирма «И.Г. Грингоф и Б-т». Адрес объекта: Саратовская область, Татищевский район, Вязовское МО, в 0,8 км севернее с. Сокур. Время создания (возникновения) объекта и (или) дата связанного с ним исторического

события: 1909 г. Вид объекта: памятник. Общая видовая принадлежность: градостроительство и архитектура.

2. Утвердить:

2.1. Границы территории и требования к осуществлению деятельности в границах территории объекта культурного наследия регионального значения «Мост-плотина «Шагомь», авт. фирма «И.Г. Грингоф и Б-т», 1909 г., расположенного по адресу: Саратовская область, Татищевский район, Вязовское МО, в 0,8 км севернее с. Сокур, согласно приложению № 1.

2.2. Предмет охраны объекта культурного наследия регионального значения «Мост-плотина «Шагомь», авт. фирма «И.Г. Грингоф и Б-т», 1909 г., расположенного по адресу: Саратовская область, Татищевский район, Вязовское МО, в 0,8 км севернее с. Сокур, согласно приложению № 2.

3. Признать утратившим силу приказ управления по охране объектов культурного наследия Правительства Саратовской области от 30 ноября 2018 года № 149 «О включении объекта, обладающего признаками объекта культурного наследия, расположенного по адресу: Саратовская область, Татищевский район, Вязовское МО, в 0,8 км севернее с. Сокур, в перечень выявленных объектов культурного наследия».

4. Отделу правовой и организационно-кадровой работы (Белов А.К.) разместить приказ на официальном сайте в информационно-телекоммуникационной сети «Интернет» и направить приказ в министерство информации и массовых коммуникаций Саратовской области для официального опубликования.

5. Отделу учета объектов культурного наследия (Мастрюкова С.А.) направить уведомления, предусмотренные действующим законодательством в сфере охраны объектов культурного наследия.

6. Отделу учета объектов культурного наследия (ответственный – Шустова Е.Г.) в срок, предусмотренный действующим законодательством, направить в орган регистрации прав документы (содержащиеся в них сведения), необходимые для внесения сведений в Единый государственный реестр недвижимости.

7. Контроль за исполнением настоящего приказа оставляю за собой.

8. Приказ вступает в силу с момента его официального опубликования.




Заместитель председателя комитета

В.П. Афанасьева

Границы территории объекта культурного наследия регионального значения «Мост-плотина «Шагомъ», авт. фирма «И.Г. Грингоф и Б-т», 1909 г., расположенного по адресу: Саратовская область, Татищевский район, Вязовское МО, в 0,8 км севернее с. Сокур



Использованные условные обозначения:

-  - объект культурного наследия;
-  - граница территории объекта культурного наследия;
-  - номера характерных поворотных точек.

Текстовое описание границ территории объекта культурного наследия регионального значения «Мост-плотина «Шагомъ», авт. фирма «И.Г. Грингоф и Б-т», 1909 г., расположенного по адресу: Саратовская область, Татищевский район, Вязовское МО, в 0,8 км севернее с. Сокур

Прохождение границы		Описание прохождения границы
от точки	до точки	
1	2	3
1	2	от точки 1 на северо-восток до точки 2;
2	3	от точки 2 на северо-запад до точки 3;
3	4	от точки 3 на юго-запад до точки 4;
4	1	от точки 4 на юго-восток до начальной точки 1. Контур замкнулся.

Координаты поворотных точек границ территории объекта культурного наследия регионального значения «Мост-плотина «Шагомъ», авт. фирма «И.Г. Грингоф и Б-т», 1909 г., расположенного по адресу: Саратовская область, Татищевский район, Вязовское МО, в 0,8 км севернее с. Сокур

Обозначение характерных точек границ	Координаты, МСК-64	
	X	Y
1	2	3
1	550613.39	2282254.89
2	550633.43	2282300.44
3	550651.68	2282292.65
4	550631.64	2282247.10
1	550613.39	2282254.89

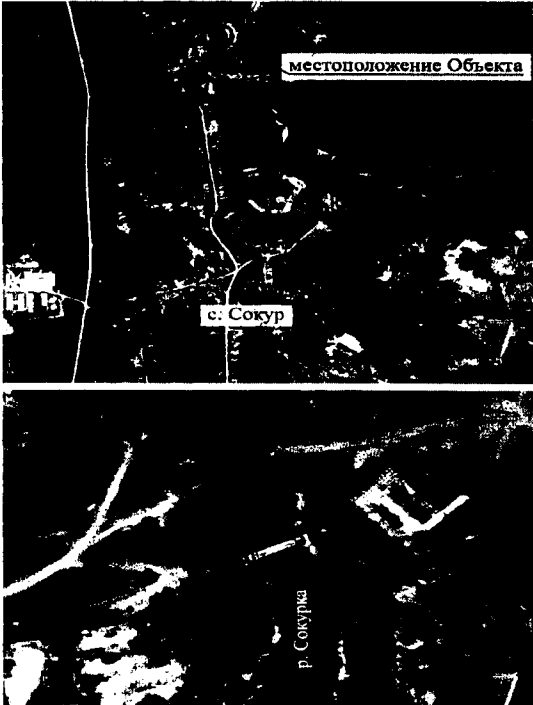


Требования к осуществлению деятельности в границах территории объекта культурного наследия регионального значения «Мост-плотина «Шагомь», авт. фирма «И.Г. Грингоф и Б-т», 1909 г., расположенного по адресу: Саратовская область, Татищевский район, Вязовское МО, в 0,8 км севернее с. Сокур






Согласно ст. 5 Федерального закона от 25.06.2002 № 73-ФЗ «Об объектах культурного наследия (памятниках истории и культуры) народов Российской Федерации» (далее – Федеральный закон от 25.06.2002 № 73-ФЗ) территории объектов культурного наследия относятся к землям историко-культурного назначения. Требования к осуществлению деятельности в границах территории объекта культурного наследия установлены ст. 5.1 Федерального закона от 25.06.2002 № 73-ФЗ.

На территории памятника **запрещаются** строительство объектов капитального строительства и увеличение объемно-пространственных характеристик существующих на территории памятника или ансамбля объектов капитального строительства; проведение земляных, строительных, мелиоративных и иных работ, за исключением работ по сохранению объекта культурного наследия или его отдельных элементов, сохранению историко-градостроительной или природной среды объекта культурного наследия.

На территории памятника **разрешается** ведение хозяйственной деятельности, не противоречащей требованиям обеспечения сохранности объекта культурного наследия и позволяющей обеспечить функционирование объекта культурного наследия в современных условиях.

**Предмет охраны объекта культурного наследия регионального значения
«Мост-плотина «Шагомь», авт. фирма «И.Г. Грингоф и Б-т», 1909 г.,
расположенного по адресу: Саратовская область, Татищевский район,
Вязовское МО, в 0,8 км севернее с. Сокур**

№ п/п	Наименование предмета охраны	Изображение предмета охраны	Описание предмета охраны
1	2	3	4
1	<p>Градостроительные характеристики: - местоположение в структуре городской застройки.</p>		<p>- в 0,8 км северней с. Сокур, через реку Сокурка.</p>
2	<p>Функциональное назначение сооружения:</p>		<p>- мост-плотина.</p>
3	<p>Объёмно-пространственная композиция и конструктивное решение:</p>		<p>- габариты сооружения; - однопролетная композиция на двух пилонах; - пролет на металлическом основании с поддержкой вантами; - схема вантового двухпилоного моста с системой крепления вант - «пучок» и несимметричным расположением их относительно пилонна (одна ванта со стороны берега, 6 вант со стороны пролета).</p>

4	Пилоны моста – местоположение, форма, габариты и архитектурное оформление:		
4.1	- пилон на восточном берегу р. Сокурка:		- П-образная фигурная форма пилона, возвышающегося над мостовым пролетом (форма и габариты); - материал исполнения пилона;
	- рельефная надпись на горизонтальной балке пилона со стороны берега: «ШАГОМЪ»;		
	- рельефная надпись на горизонтальной балке пилона со стороны р. Сокурка: «1909 г.»;		
	- массивное каменное основание пилона (форма, габариты, материал исполнения); - профилированный карниз в завершении основания пилона; - раскреповка основания попилону; - характер отделки основания пилона – рельефный ленточный руст.		
			

4.2 - пилон на западном берегу р. Сокурка:



- П-образная фигурная форма пилона, возвышающегося над мостовым пролетом (форма и габариты);
- материал исполнения пилона;



- рельефная надпись на горизонтальной балке пилона со стороны берега: «ШАГОМЪ»;







- рельефная надпись на горизонтальной балке пилона со стороны р. Сокурка: «СУЗ.»;



- массивное каменное основание пилона (форма, габариты, материал исполнения);
- профилированный карниз в завершении основания пилона;
-раскреповка основания по пилону;
- характер отделки основания пилона – рельефный ленточный руст.



<p>5</p>	<p>Пролет моста – местоположение, форма, габариты и архитектурное оформление:</p> <p>- пролет моста через р. Сокурка, между двумя пилонами:</p>		<p>- форма и габариты пролета моста;</p> <p>- материал исполнения полотна пролета моста – дерево;</p> <p>- продольные металлические балки из двутавра с диагональными связями из швеллера.</p>
<p>6</p>	<p>Ограждение – местоположение, форма, габариты и архитектурное оформление:</p> <p>6.1 - на основаниях пилонов на восточном и западном берегу р. Сокурка:</p>		<p>- форма, габариты и материал исполнения ограждений.</p>
<p>7</p>	<p>Мемориальная табличка – местоположение, форма, габариты и архитектурное оформление:</p> <p>7.1 - на основании пилона с северной стороны на восточном берегу р. Сокурка:</p>		<p>- мемориальная табличка: «Сооружено въ 1909 году въ царствованіе ИМПЕРАТОРА НИКОЛАЯ II Саратовскимъ Уѣзднымъ пообщественнымъ работамъ Комитетомъ распоряженіемъ Уезднаго Земства, при Саратовскомъ Губернаторъ Егермейстеръ двора ЕГО ВЕЛИЧЕСТВА Графъ С.С. Татищевъ Главнаблюдающемъ по организациіи общественныхъ работъ Действительномъ Статскомъ Совѣтникъ Г.С. Кропотовъ и Предсѣдатель Комитета и Земской Управы Уездномъ Предводителъ Дворянства В.Н. Михалевскомъ».</p>

7.2	- на основании пилона с северной стороны на западном берегу р. Сокурка:		- мемориальная табличка: «Построенъ по проекту подъ руководствомъ техника Саратовскаго Уезднаго Земства С.Г. Грингофъ подъ наблюдениемъ помощника техника Ю.М. Вержбицкаго десятника С.А. Бородушкина и трудомъ пострадавшихъ отъ неурожая 1908 года крестьянъ Сокурской волости».
-----	---	--	---

* Предмет охраны может быть уточнен при проведении комплексных научных исследований во время ремонтно-реставрационных работ.