

КОМИТЕТ КУЛЬТУРНОГО НАСЛЕДИЯ САРАТОВСКОЙ ОБЛАСТИ

П Р И К А З

от 21.03.2023 № 21-04/120

г. Саратов

Об утверждении границ территории и требований к осуществлению деятельности в границах территории выявленного объекта культурного наследия, расположенного по адресу: Саратовская область, г. Саратов, ул. Университетская, 72

В соответствии со статьями 3.1, 5.1 и 9.2 Федерального закона от 25 июня 2002 года № 73-ФЗ «Об объектах культурного наследия (памятниках истории и культуры) народов Российской Федерации», Законом Саратовской области от 04 ноября 2003 года № 69-ЗСО «Об охране и использовании объектов культурного наследия (памятников истории и культуры) народов Российской Федерации, находящихся на территории Саратовской области», поручением Президента РФ от 20 августа 2012 года № Пр-2217 о территориальном планировании развития территорий, имеющих памятники истории и культуры и другие объекты, представляющие историко-культурную ценность, приказом Министерства культуры Российской Федерации от 04 июня 2015 года № 1745 «Об утверждении требований к составлению проектов границ территорий объектов культурного наследия», Положением о комитете культурного наследия Саратовской области, утвержденным постановлением Правительства Саратовской области от 6 декабря 2021 года № 1051-П «Вопросы комитета культурного наследия Саратовской области», согласно проекту границ территории, разработанному ИП Тупалова Е.Ю., ПРИКАЗЫВАЮ:

1. Утвердить границы территории и требования к осуществлению деятельности в границах территории выявленного объекта культурного наследия «Дом жилой, 1910-е гг.», расположенного по адресу: Саратовская область, г. Саратов, ул. Университетская, 72, согласно приложению.

2. Отделу правовой и организационно-кадровой работы (Белов А.К.) разместить приказ на официальном сайте в информационно - телекоммуникационной сети «Интернет» и направить приказ в министерство информации и массовых коммуникаций Саратовской области для официального опубликования.

3. Отделу учета объектов культурного наследия (Мастрюкова С.А.) направить уведомления, предусмотренные действующим законодательством в сфере охраны объектов культурного наследия.

4. Отделу учета объектов культурного наследия (ответственный - Шустова Е.Г.) в срок, предусмотренный действующим законодательством, направить в орган регистрации прав документы (содержащиеся в них сведения), необходимые для внесения сведений в Единый государственный реестр недвижимости.

5. Контроль за исполнением настоящего приказа оставляю за собой.

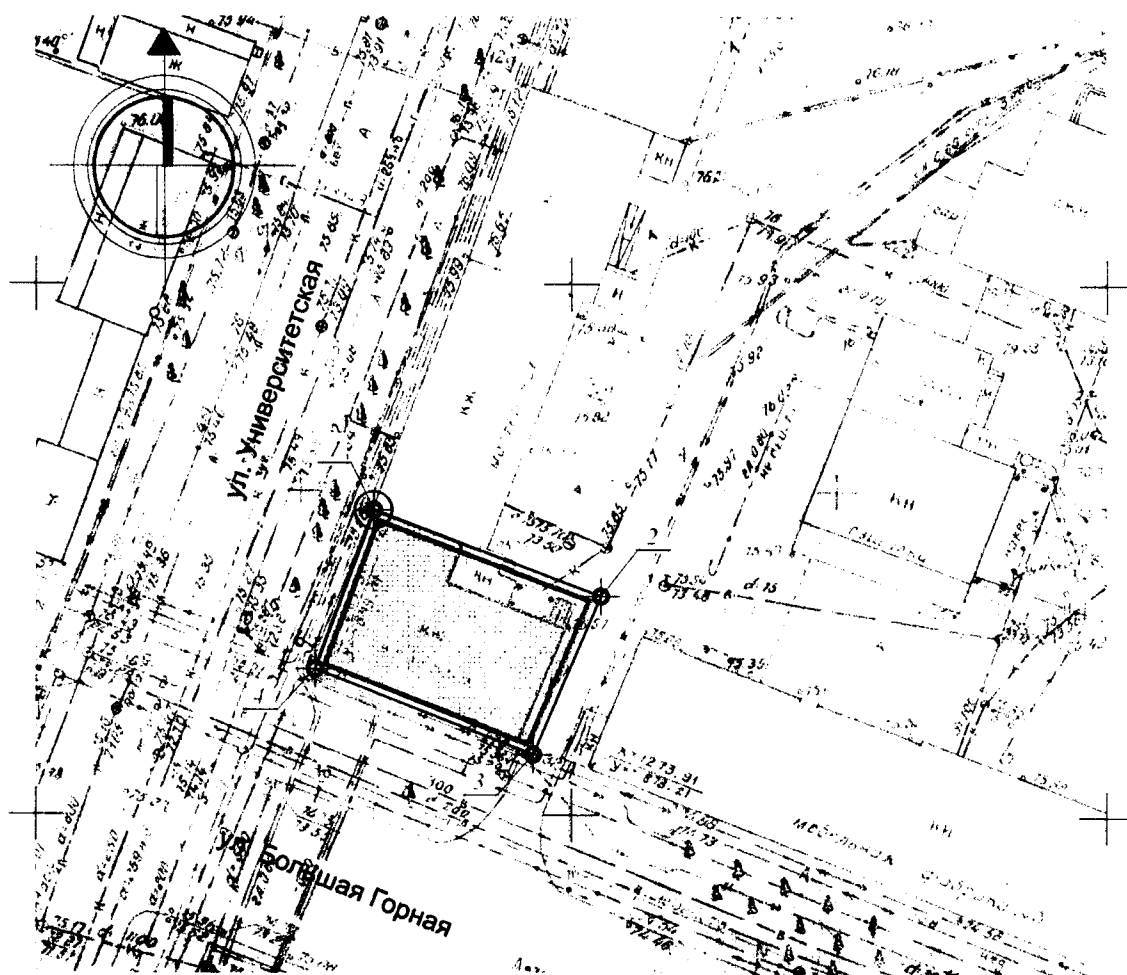
6. Приказ вступает в силу с момента его официального опубликования.

**Заместитель
председателя комитета**







В.П. Афанасьева

**Границы территории выявленного объекта культурного наследия
«Дом жилой, 1910-е гг.», расположенного по адресу: Саратовская
область, г. Саратов, ул. Университетская, 72**



Условные обозначения:

-  Выявленный объект культурного наследия
-  Граница территории Объекта
-  Территория объекта культурного наследия (ТОКН)
-  Характерная точка границы территории объекта
- 5 Порядковый номер точки

Текстовое описание границ территории выявленного объекта культурного наследия «Дом жилой, 1910-е гг.», расположенного по адресу: Саратовская область, г. Саратов, ул. Университетская, 72

Прохождение границы		Описание прохождения границы
от точки	до точки	
1	2	от точки 1 в юго-восточном направлении по линии северо-восточной стены Объекта и далее, продолжаясь в заданном направлении, на расстояние 22,7 м до поворотной точки 2
2	3	от точки 2 в юго-западном направлении параллельно фасаду Объекта на расстояние 16.1 м до поворотной точки 3
3	4	от точки 3 в северо-западном направлении по границе земельного участка 64:48:030237:6 на расстояние 21,9 м до поворотной точки 4
4	1	от точки 4 в северо-восточном направлении по границе земельного участка 64:48:030237:6 на расстояние 15,9 м до начальной точки 1. Контур замкнулся

Координаты поворотных точек границ территории выявленного объекта культурного наследия «Дом жилой, 1910-е гг.», расположенного по адресу: Саратовская область, г. Саратов, ул. Университетская, 72

Обозначение характерных точек границы	Координаты (МСК-64)	
	X	Y
1	498378,72	2297381.53
2	498370.64	2297402,70
3	498355,79	2297396,39
4	498363.77	2297376.03
1	498378,72	2297381.53

Требования к осуществлению деятельности в границах территории выявленного объекта культурного наследия «Дом жилой, 1910-е гг.», расположенного по адресу: Саратовская область, г. Саратов, ул. Университетская, 72

Согласно ст. 5 Федерального закона от 25.06.2002 № 73-ФЗ «Об объектах культурного наследия (памятниках истории и культуры) народов Российской Федерации» (далее – Федеральный закон от 25.06.2002 № 73-ФЗ) территории объектов культурного наследия относятся к землям историко-культурного назначения. Требования к осуществлению деятельности в

границах территории объекта культурного наследия установлены ст. 5.1 Федерального закона от 25.06.2002 № 73-ФЗ.

На территории памятника запрещается строительство объектов капитального строительства и увеличение объемно-пространственных характеристик существующих на территории памятника или ансамбля объектов капитального строительства; проведение земляных, строительных, мелиоративных и иных работ, за исключением работ по сохранению объекта культурного наследия или его отдельных элементов, сохранению историко-градостроительной или природной среды объекта культурного наследия.

На территории памятника разрешается ведение хозяйственной деятельности, не противоречащей требованиям обеспечения сохранности объекта культурного наследия и позволяющей обеспечить функционирование объекта культурного наследия в современных условиях.