

**МИНИСТЕРСТВО СТРОИТЕЛЬСТВА
И ЖИЛИЩНО-КОММУНАЛЬНОГО ХОЗЯЙСТВА
САРАТОВСКОЙ ОБЛАСТИ**

РАСПОРЯЖЕНИЕ

от 22 августа 2023 № 1123-р

г. Саратов

**О подготовке проекта межевания
территории, ограниченной ул.
Мелиораторов, южной границей
кадастрового квартала 64:32:051501 и юго-
западной границей города Саратова в
Ленинском районе города Саратова**

В соответствии со статьями 41.2, 43, 45, 46 Градостроительного кодекса Российской Федерации, Законом Саратовской области от 26 октября 2022 года № 118-ЗСО «О перераспределении отдельных полномочий в области градостроительной деятельности между органами местного самоуправления Саратовской области и органами государственной власти Саратовской области», Генеральным планом муниципального образования «Город Саратов», утвержденным решением Саратовской городской Думы от 27 декабря 2022 года № 30-319, Правилами землепользования и застройки муниципального образования «Город Саратов», утвержденными решением Саратовской городской Думы от 25 июля 2019 года № 54-397, на основании заявления комитета по управлению имуществом города Саратова:

1. Разрешить комитету по управлению имуществом города Саратова подготовку проекта межевания территории, ограниченной ул. Мелиораторов, южной границей кадастрового квартала 64:32:051501 и юго-западной границей города Саратова в Ленинском районе города Саратова (далее – проект), в границах территории, определенной в соответствии с приложением №1 к настоящему распоряжению.

2. Утвердить задание на выполнение инженерных изысканий, необходимых для подготовки проекта, указанного в пункте 1 настоящего распоряжения (приложение №2).

3. Отделу градостроительного регулирования развития территорий управления строительства и архитектуры министерства строительства и

жилищно-коммунального хозяйства области со дня официального опубликования принимать предложения физических и юридических лиц о порядке, сроках подготовки и содержании проекта, указанного в пункте 1 настоящего распоряжения.

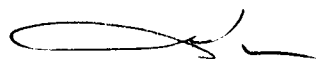
4. В соответствии с частью 2 статьи 46 Градостроительного кодекса Российской Федерации, пунктами 1.3, 3.2. Положения о порядке официального опубликования законов области, правовых актов Губернатора области, Правительства области, и иных органов исполнительной власти области, утвержденного постановлением Правительства Саратовской области от 11 сентября 2014 года № 530-П, не позднее одного рабочего дня со дня регистрации направить копию настоящего приказа в министерство информации и массовых коммуникаций Саратовской области для опубликования.

5. Советнику министра Плугину В.И. в течении трёх дней со дня подписания настоящего распоряжения обеспечить его размещение на официальном сайте министерства строительства и жилищно-коммунального хозяйства области.

6. Организационно-правовому управлению министерства строительства и жилищно-коммунального хозяйства Саратовской области довести настоящее распоряжение по системе электронного документооборота Правительства области до сведения заместителя министра строительства и жилищно-коммунального хозяйства Саратовской области, координирующего деятельность управления по выдаче разрешительной документации министерства строительства и жилищно-коммунального хозяйства Саратовской области, и главы муниципального образования «Город Саратов».

7. Настоящее распоряжение вступает в силу со дня его официального опубликования.

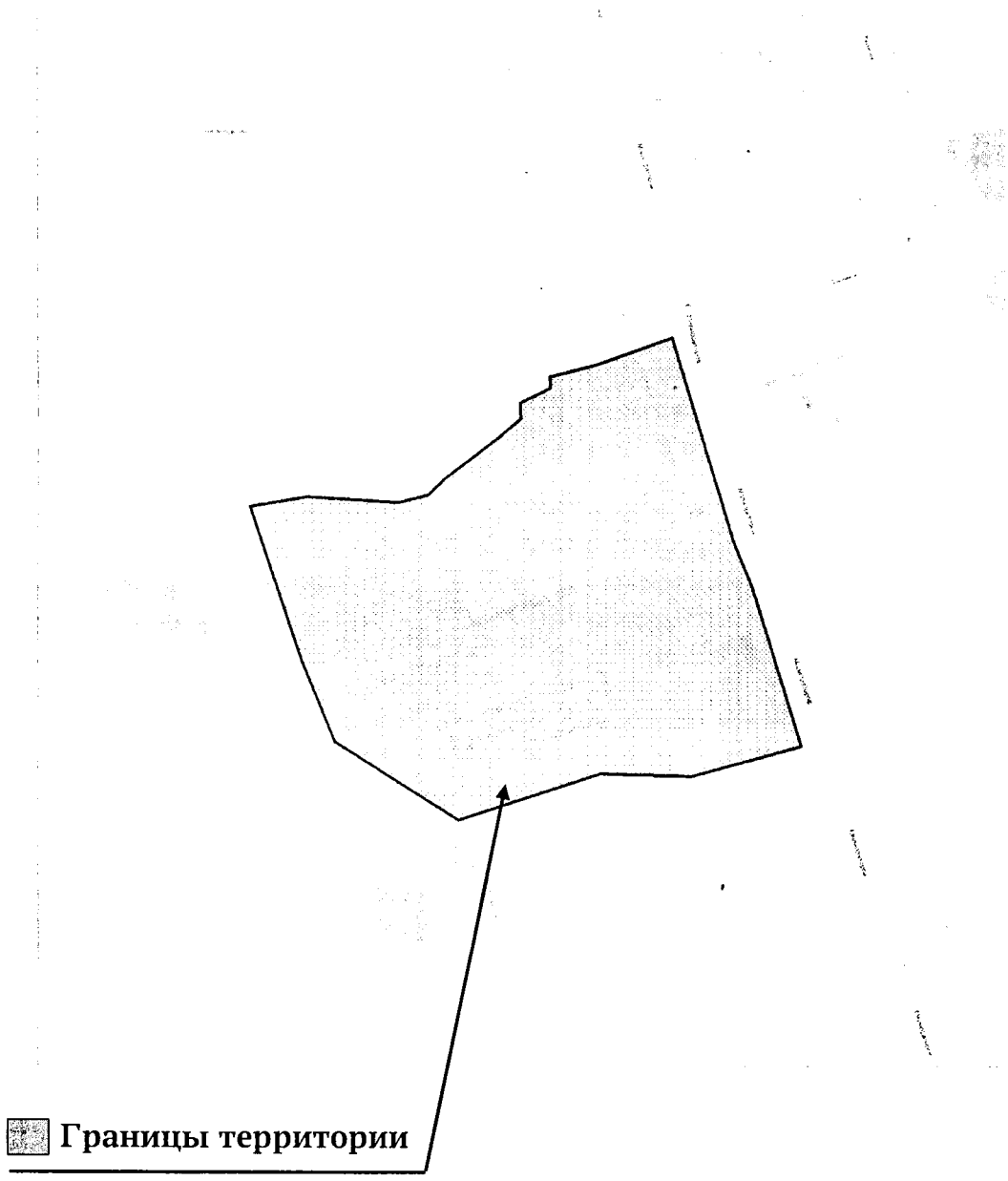
Министр



С.А. Соколов

Приложение № 1
к распоряжению министерства
строительства и жилищно-
коммунального хозяйства
Саратовской области
от 22.08.2023 № 7423-12

Схема
границ территории, ограниченной ул. Мелиораторов, южной границей
кадастрового квартала 64:32:051501 и юго-западной границей города
Саратова в Ленинском районе города Саратова







Приложение №2
к распоряжению министерства
строительства и жилищно-
коммунального хозяйства
Саратовской области
от 22.08.2023 № 1123 /р

**Задание
на выполнение инженерных изысканий**

1.	Объект инженерных изысканий	Территория, ограниченная ул. Мелиораторов, южной границей кадастрового квартала 64:32:051501 и юго-западной границей города Саратова в Ленинском районе города Саратова
2.	Вид документации по планировке территории	Проект межевания территории
3.	Границы территории проведения инженерных изысканий	В соответствии с приложением №1 к настоящему распоряжению.
4.	Виды инженерных изысканий	- инженерно-геодезические изыскания; - инженерно-геологические изыскания; - инженерно-гидрометеорологические изыскания; - инженерно-экологические изыскания.
5.	Требования к результатам инженерных изысканий	Инженерные изыскания выполнить в соответствии с требованиями и положениями нормативных документов: - Приказ Минстроя России от 25 апреля 2017 № 739/пр «Об утверждении требований к цифровым топографическим картам и цифровым топографическим планам, используемым при подготовке графической части документации по планировке территории»; - СП 47.13330.2016. Свод правил. Инженерные изыскания для строительства. Основные положения. Актуализированная редакция СНиП 11-02-96; - СП 317.1325800.2017. Свод правил. Инженерно-геодезические изыскания для строительства. Общие правила производства работ;

	<ul style="list-style-type: none">- СП 446.1325800.2019. Свод правил. Инженерно-геологические изыскания для строительства. Общие правила производства работ;- СП 482.1325800.2020. Инженерно-гидрометеорологические изыскания для строительства. Общие правила производства работ;- СП 502.1325800.2021. Инженерно-экологические изыскания для строительства. Общие правила производства работ;- ГОСТ 21.301-2014. Межгосударственный стандарт. Система проектной документации для строительства. Основные требования к оформлению отчетной документации по инженерным изысканиям;- ГОСТ Р 21.101-2020. Национальный стандарт Российской Федерации. Система проектной документации для строительства. Основные требования к проектной и рабочей документации;- Действующие технические регламенты, санитарные правила и нормы, строительные нормы и правила, иные нормативные правовые акты.
--	---

ЛИСТ СОГЛАСОВАНИЯ
проекта распоряжения Министерства строительства и жилищно-коммунального хозяйства Саратовской области
«О подготовке проекта межевания территории, ограниченной ул. Мелиораторов, южной границей кадастрового квартала 64:32:051501 и юго-западной границей города Саратова в Ленинском районе города Саратова»

- | | | | |
|---|---|---|---------------|
| 1.
<hr style="width: 100px; margin-left: 0;"/>
(дата) | Заместитель министра
- главный архитектор
области | <hr style="width: 100px; margin-left: 0;"/> | А.В. Смирнова |
| 2.
<hr style="width: 100px; margin-left: 0;"/>
(дата) | Начальник отдела
правовой и кадровой
работы | 
<hr style="width: 100px; margin-left: 0;"/> | О.Ю. Ковалёва |
| 3.
<hr style="width: 100px; margin-left: 0;"/>
(дата) | Начальник отдела
организационной
работы
организационно -
правового управления | 
<hr style="width: 100px; margin-left: 0;"/> | А.В. Храмлиук |
| 4.
<hr style="width: 100px; margin-left: 0;"/>
(дата) | Начальник управления
строительства и
архитектуры | 
<hr style="width: 100px; margin-left: 0;"/> | А.К. Белов |
| 5.
<hr style="width: 100px; margin-left: 0;"/>
(дата) | Заместитель
начальника
управления
строительства и
архитектуры -
начальник отдела
градостроительного
регулирования
развития территорий | 
<hr style="width: 100px; margin-left: 0;"/> | Н.С. Бордюг |