



МИНИСТЕРСТВО ЛЕСНОГО И ОХОТНИЧЬЕГО ХОЗЯЙСТВА
САХАЛИНСКОЙ ОБЛАСТИ

ПРИКАЗ

от 26.10.2017 № 110-П


г. Южно-Сахалинск

О переводе земельных участков из категории земель сельскохозяйственного назначения в категорию земель промышленности, энергетики, транспорта, связи, радиовещания, телевидения, информатики, земель для обеспечения космической деятельности, земель обороны, безопасности и земель иного специального назначения

В соответствии со статьями 8, 78 Земельного кодекса Российской Федерации, статьями 3, 7 Федерального закона от 21.12.2004 № 172-ФЗ «О переводе земель или земельных участков из одной категории в другую», пунктом 3.4 положения о министерстве лесного и охотничьего хозяйства Сахалинской области, утвержденного постановлением Правительства Сахалинской области от 17.02.2017 № 72, по результатам рассмотрения ходатайств открытого акционерного общества «Сахалинская энергетическая компания» (ОАО «СЭК») приказываю:


1. Перевести земельные участки общей площадью 5169 кв. метров из состава земель сельскохозяйственного назначения в земли промышленности, энергетики, транспорта, связи, радиовещания, телевидения, информатики, земель для обеспечения космической деятельности, земель обороны, безопасности и земель иного специального назначения согласно приложению.
2. Опубликовать настоящий приказ в газете «Губернские ведомости» и разместить на официальном сайте министерства лесного и охотничьего хозяйства Сахалинской области

3.28-118 (п) (3.0)




го хозяйства Сахалинской области (www.les.sakhalin.gov.ru), на «Официальном интернет-портале правовой информации» (www.pravo.gov.ru).

Министр лесного и охотничьего хозяйства
Сахалинской области




В.В.Корнев



Приложение
к приказу министерства лесного
и охотничьего хозяйства
Сахалинской области
от 26.10.2017 2017 № 110-17

**Земельные участки, переводимые из состава земель
сельскохозяйственного назначения в земли промышленности, энергети-
ки, транспорта, связи, радиовещания, телевидения, информатики, зе-
мель для обеспечения космической деятельности, земель обороны, без-
опасности и земель иного специального назначения**

Описание местопо- ложения	Основания изме- нения категории земель	Площадь, кв.метров	Границы, кадаст- ровый номер зе- мельного участка
Сахалинская об- ласть, р-н Анив- ский, в районе с Огоньки	для эксплуатации объектов электроэнергетики	96	определены ка- дастровым пас- портом земельно- го участка (ка- дастровый номер 65:05:0000004:85)
Сахалинская об- ласть, р-н Анив- ский, земли сов- хоза "Южно- Сахалинский", 1,6 - 2,75 км южнее ПС 35/10 кВ "Олимпия"	для эксплуатации объектов электроэнергетики	536	определены ка- дастровым пас- портом земельно- го участка (ка- дастровый номер 65:05:0000011:228)
Сахалинская об- ласть, р-н Анив- ский, земли сов- хоза "Южно- Сахалинский", 0,1 - 1,37 км южнее ПС 35/10 кВ "Олимпия"	для эксплуатации объектов электроэнергетики	517	определены ка- дастровым пас- портом земельно- го участка (ка- дастровый номер 65:05:0000011:230)
Сахалинская об- ласть, р-н Анив- ский	для эксплуатации объектов электроэнергетики	54	определены ка- дастровым пас- портом земельно- го участка (ка- дастровый номер



КОПИЯ ВЕРНА

С.В. Соболев
(подпись)
С.В. Соболев
(расшифровка подписи)

Сахалинская область, р-н Анивский	для эксплуатации объектов электроэнергетики	498	65:05:0000010:640) определены кадастровым паспортом земельного участка (кадастровый номер 65:05:0000010:622)
Сахалинская область, р-н Анивский	для эксплуатации объектов электроэнергетики	171	определены кадастровым паспортом земельного участка (кадастровый номер 65:05:0000007:423)
Сахалинская область, р-н Анивский	для эксплуатации объектов электроэнергетики	351	определены кадастровым паспортом земельного участка (кадастровый номер 65:05:0000007:424)
Сахалинская область, р-н Анивский	для эксплуатации объектов электроэнергетики	398	определены кадастровым паспортом земельного участка (кадастровый номер 65:05:0000000:777)
Сахалинская область, р-н Анивский	для эксплуатации объектов электроэнергетики	1625	определены кадастровым паспортом земельного участка (кадастровый номер 65:05:0000011:236)
Сахалинская область, р-н Анивский, в районе с Огоньки	для эксплуатации объектов электроэнергетики	923	определены кадастровым паспортом земельного участка (кадастровый номер 65:05:0000000:768)

