



ГОСУДАРСТВЕННАЯ ИНСПЕКЦИЯ ПО ОХРАНЕ ОБЪЕКТОВ КУЛЬТУРНОГО НАСЛЕДИЯ САХАЛИНСКОЙ ОБЛАСТИ

ПРИКАЗ

от 29.03.2018 № 3.42-9


Об установлении границы территории объекта археологического наследия Село Соловьевка 9

В соответствии с пунктом 2 части 1 статьи 9.1, пунктом 7 части 2 статьи 33 Федерального закона от 25.06.2002 № 73-ФЗ «Об объектах культурного наследия (памятниках истории и культуры) народов Российской Федерации», пунктом 3.1.7 Положения о государственной инспекции по охране объектов культурного наследия Сахалинской области, утвержденного постановлением Правительства Сахалинской области от 03.05.2017 № 185, приказываю:

1. Установить границу территории объекта археологического наследия Село Соловьевка 9, расположенного на территории муниципального образования «Корсаковский городской округ» Сахалинской области, согласно приложению.

2. Установить следующий особый режим использования земельного участка, в границе которого располагается объект археологического наследия Село Соловьевка 9:

2.1. проведение земляных, строительных, мелиоративных, хозяйственных работ, работ по использованию лесов (за исключением работ, указанных в пунктах 3, 4 и 7 части 1 статьи 25 Лесного кодекса Российской Федерации) и иных работ при условии обеспечения сохранности объекта археологического наследия Село Соловьевка 9 (обеспечение неизменности внешнего облика, сохранение целостности, структуры объекта археологического наследия или организация и финансирование спасательных археологических полевых работ на данном объекте археологического наследия)



КОТЛЯ ВЕРБА
Руководитель инспекции
Подпись

2.2. возможность проведения археологических полевых работ на объекте археологического наследия Село Соловьевка 9 в порядке, установленном Федеральным законом от 25.06.2002 № 73-ФЗ «Об объектах культурного наследия (памятниках истории и культуры) народов Российской Федерации»;

2.3. обеспечение доступа граждан к объекту археологического наследия Село Соловьевка 9.

3. В соответствии с частью 2 статьи 36 Федерального закона от 25.06.2002 № 73-ФЗ «Об объектах культурного наследия (памятниках истории и культуры) народов Российской Федерации» изыскательские, проектные, земляные, строительные, мелиоративные, хозяйственные работы, работы по использованию лесов (за исключением работ, указанных в пунктах 3, 4 и 7 части 1 статьи 25 Лесного кодекса Российской Федерации) и иные работы в границах территории объекта археологического наследия Село Соловьевка 9, проводятся при условии реализации согласованных соответствующим органом охраны объектов культурного наследия, обязательных разделов об обеспечении сохранности указанного объекта археологического наследия в проектах проведения таких работ или проектов обеспечения сохранности указанного объекта археологического наследия либо плана проведения спасательных археологических полевых работ, включающих оценку воздействия проводимых работ на указанный объект археологического наследия.

4. Обеспечить подготовку документации для включения границы территории объекта археологического наследия Село Соловьевка 9 в Единый государственный реестр объектов культурного наследия (памятников истории и культуры) народов Российской Федерации, а также в Единый государственный реестр недвижимости.

5. Опубликовать настоящий приказ в газете «Губернские ведомости», на «Официальном интернет-портале правовой информации» и разместить на официальном сайте государственной инспекции по охране объектов культурного наследия Сахалинской области

6. В соответствии с Перечнем отдельных сведений об объектах археологического наследия, которые не подлежат опубликованию,




ПОДПИСЬ


утвержденным приказом Министерства культуры Российской Федерации от 01.09.2015 № 2328, не публикуются в открытом доступе:

- сведения о местонахождении объекта археологического наследия (адрес объекта или при его отсутствии местоположение объекта);
- фотографическое (иное графическое) изображение объекта археологического наследия;
- описание границ территории объекта археологического наследия с приложением текстового описания местоположения этих границ, перечень координат характерных точек этих границ в системе координат, установленной для ведения государственного кадастра объектов недвижимости;
- сведения о наличии или об отсутствии зон охраны объектов археологического наследия;
- сведения о расположении объекта археологического наследия, имеющего вид «памятник» или «ансамбль», в границах зон охраны иного объекта археологического наследия;
- сведения о предмете охраны объекта археологического наследия.

Руководитель



А.А. Жук



КОПИЯ ВЕРНА
РУКОВОДИТЕЛЬ ИНСПЕКЦИИ
ПОДПИСЬ