



ГОСУДАРСТВЕННАЯ ИНСПЕКЦИЯ ПО ОХРАНЕ ОБЪЕКТОВ
КУЛЬТУРНОГО НАСЛЕДИЯ САХАЛИНСКОЙ ОБЛАСТИ

ПРИКАЗ

от 16.04.2018 № 3.42-18

г. Южно-Сахалинск

Об утверждении границ и режима использования территории объекта культурного наследия федерального значения «Нефтяная вышка, установленная в 1898 г. на первой нефтяной скважине, которая положила основание развитию нефтепромыслов на Сахалине»

В соответствии с Федеральным законом от 25 июня 2002 г. № 73-ФЗ «Об объектах культурного наследия (памятниках истории и культуры) народов Российской Федерации» и пунктом 3.1.7. Положения о государственной инспекции по охране объектов культурного наследия Сахалинской области, утвержденного постановлением Правительства Сахалинской области, приказываю:

1. Утвердить:

- границы территории объекта культурного наследия федерального значения «Нефтяная вышка, установленная в 1898 г. на первой нефтяной скважине, которая положила основание развитию нефтепромыслов на Сахалине», расположенного по адресу: Сахалинская область, г. Оха, Охинский нефтепромысел № 1 (далее - Объект), согласно приложению № 1 к настоящему приказу;

- режим использования территории Объекта согласно приложению № 2 к настоящему приказу.

2. Опубликовать настоящий приказ в газете «Губернские ведомости», на «Официальном интернет-портале правовой информации», разместить на официальном сайте государственной инспекции по охране объектов культурного наследия Сахалинской области.

3. Настоящий приказ вступает в силу через 10 дней со дня его официального опубликования.

4. Контроль за исполнением настоящего приказа оставляю за собой.

Руководитель инспекции

А.А.Жук

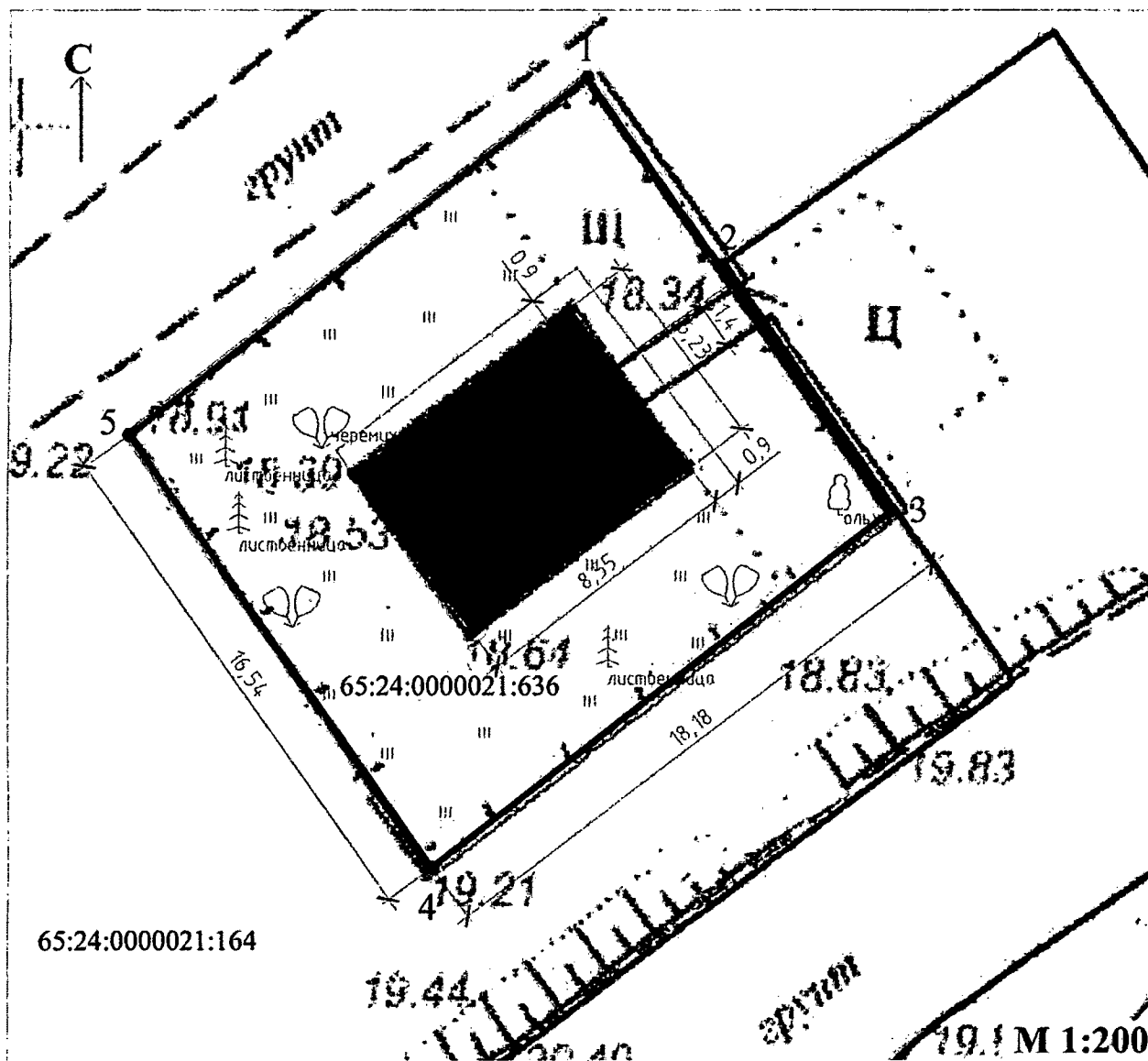
Приложение № 1 к приказу
государственной инспекции по охране
объектов культурного наследия
Сахалинской области
от 16.04.2018 г. № 3.42-18

**Описание границ территории объекта культурного наследия
федерального значения «Нефтяная вышка, установленная в 1898 г. на
первой нефтяной скважине, которая положила основание развитию
нефтепромыслов на Сахалине», расположенного по адресу: Сахалинская
область, г. Оха, Охинский нефтепромысел №1**

Границы территории объекта культурного наследия федерального значения «Нефтяная вышка, установленная в 1898 г. на первой нефтяной скважине, которая положила основание развитию нефтепромыслов на Сахалине», расположенного по адресу: Сахалинская область, г. Оха, Охинский нефтепромысел №1 совпадает с горницей земельного участка с кадастровым номером 65:24:0000021:636 и проходят от крайней (исходной) северной точки 1 вдоль ограждения участка объекта:

- от 1 до 2 – 7,22 метра на юго-восток под углом 144°38'15";
- от 2 до 3 – 9,32 метра на юго-восток под углом 144°44'38";
- от 3 до 4 – 18,18 метра на юго-запад под углом 232°14'28";
- от 4 до 5 – 16,54 метра на северо-запад под углом 324°43'27"
- от 5 до исходной точки 1 – 18,17 метра на северо-запад под углом 52°13'19".


Карта (схема) границ территории Объекта




УСЛОВНЫЕ ОБОЗНАЧЕНИЯ:



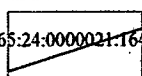
- объект культурного наследия регионального значения



- граница территории объекта культурного наследия



- характерная (поворотная) точка границы территории объекта культурного наследия



- граница земельного участка, сведения о котором внесены в государственный кадастр недвижимости. Кадастровый номер земельного участка

**Координаты характерных (поворотных) точек к карте (схеме)
границ территории Объекта**

Обозначение Характерной (поворотной) точки	Координаты характерных (поворотных) точек в местной системе координат (МСК)		
	X	Y	Площадь, м ²
1	39351,63	-72031,99	300,34
2	39345,74	-72027,81	
3	39338,13	-72022,43	
4	39327,00	-72036,80	
5	393440,50	-72046,35	

Приложение № 2 к приказу
государственной инспекции по
охране объектов культурного
наследия Сахалинской области
от 16.04.2018 г. № 3.42-18

**Режим использования территории объекта культурного наследия
федерального значения «Нефтяная вышка, установленная в 1898 г. на
первой нефтяной скважине, которая положила основание развитию
нефтепромыслов на Сахалине», расположенного по адресу: Сахалинская
область, г. Оха, Охинский нефтепромысел № 1**

1. Установить следующий режим использования территории объекта культурного наследия федерального значения «Нефтяная вышка, установленная в 1898 г. на первой нефтяной скважине, которая положила основание развитию нефтепромыслов на Сахалине», расположенного по адресу: Сахалинская область, г. Оха, Охинский нефтепромысел № 1:

1.1. На территории Объекта разрешается:

- проведение работ по сохранению Объекта, направленных на обеспечение физической сохранности Объекта, в том числе консервация, ремонт, реставрация;

- восстановление утраченных элементов и частей Объекта по существующим чертежам, обмерам и историческим аналогам;

- размещение информационных надписей и обозначений, относящихся к Объекту, площадью до 0,24 км.м;

- хозяйственная деятельность, не нарушающая целостность Объекта и не создающая угрозы его повреждения, разрушения или уничтожения.

1.2. На территории Объекта запрещается:

- изменение предмета охраны Объекта;

- размещение рекламы, вывесок на Объекте и территории Объекта, за исключением случаев, предусмотренных пунктом 3 статьи 35.1 Федерального закона от 25.06.2002 № 73-ФЗ «Об объектах культурного наследия (памятниках истории и культуры) народов Российской Федерации»;

- строительство, за исключением применения специальных мер, направленных на сохранение и восстановление (регенерацию) Объекта;

- прокладка инженерных коммуникаций, не относящихся к обеспечению использования и обслуживания Объекта.