



ГОСУДАРСТВЕННАЯ ИНСПЕКЦИЯ ПО ОХРАНЕ ОБЪЕКТОВ
КУЛЬТУРНОГО НАСЛЕДИЯ САХАЛИНСКОЙ ОБЛАСТИ

ПРИКАЗ

от 23.04.2019 № 3.42-33

г. Южно-Сахалинск

Об утверждении границ и режима использования территории объекта культурного наследия регионального значения «Могила капитана Ивана Никитовича Тельнова (1912-1945), павшего в бою при освобождении Южного Сахалина от японских милитаристов», расположенного по адресу: Сахалинская область, Александровск-Сахалинский район, г. Александровск-Сахалинский, городское кладбище

В соответствии с Федеральным законом от 25 июня 2002 г. № 73-ФЗ «Об объектах культурного наследия (памятниках истории и культуры) народов Российской Федерации» и пунктом 3.1.17. Положения о государственной инспекции по охране объектов культурного наследия Сахалинской области, утвержденного постановлением Правительства Сахалинской области от 03.05.2017 №185, приказываю:

1. Утвердить:

- границы территории объекта культурного наследия регионального значения «Могила капитана Ивана Никитовича Тельнова (1912-1945), павшего в бою при освобождении Южного Сахалина от японских милитаристов», расположенного по адресу: Сахалинская область, Александровск-Сахалинский район, г. Александровск-Сахалинский, городское кладбище согласно приложению № 1 к настоящему приказу;

- режим использования территории объекта культурного наследия регионального значения «Могила капитана Ивана Никитовича Тельнова (1912-1945), павшего в бою при освобождении Южного Сахалина от


японских милитаристов» согласно приложению № 2 к настоящему приказу.

2. Опубликовать настоящий приказ в газете «Губернские ведомости», на «Официальном интернет-портале правовой информации», разместить на официальном сайте государственной инспекции по охране объектов культурного наследия Сахалинской области.

3. Настоящий приказ вступает в силу через 10 дней со дня его официального опубликования.

4. Контроль за исполнением настоящего приказа оставляю за собой.

Руководитель инспекции

A handwritten signature in black ink, consisting of several overlapping loops and a long, sweeping stroke extending upwards and to the right.




А.А.Жук

Приложение № 1 к приказу
государственной инспекции по охране
объектов культурного наследия
Сахалинской области
от 23.04.2019 № 3.42-33

Границы территории объекта культурного наследия регионального значения «Могила капитана Ивана Никитовича Тельнова (1912-1945), павшего в бою при освобождении Южного Сахалина от японских милитаристов», расположенного по адресу: Сахалинская область, Александровск-Сахалинский район, г. Александровск-Сахалинский, городское кладбище



Условные обозначения:

-  Объект культурного наследия регионального значения
-  Территория объекта культурного наследия
-  1 Характерные (поворотные) точки границ территории объекта культурного наследия

Координаты характерных (поворотных) точек
 границы территории объекта культурного наследия регионального значения
 «Могилы капитана Ивана Никитовича Тельнова (1912-1945), павшего в бою при
 освобождении Южного Сахалина от японских милитаристов», расположенного по
 адресу: Сахалинская область, Александровск-Сахалинский район,
 г. Александровск-Сахалинский, городское кладбище

Территория объекта культурного наследия

| № Характерной (поворотной) точки | Координаты характерных (поворотных точек) в местной системе координат (МСК) | | Координаты характерных (поворотных точек) во всемирной системе координат (WGS-84) | |
|---|---|----------|---|-------------------|
| | X | Y | широта | долгота |
| 1 | 40634,80 | 82990,76 | 50°53'26.26341"N | 142°10'51.61863"E |
| 2 | 40635,95 | 82990,91 | 50°53'26.30054"N | 142°10'51.62724"E |
| 3 | 40635,78 | 82992,38 | 50°53'26.29428"N | 142°10'51.70230"E |
| 4 | 40634,63 | 82992,24 | 50°53'26.25714"N | 142°10'51.69420"E |

Приложение № 2 к приказу
государственной инспекции по
охране объектов культурного
наследия Сахалинской области
от 23.04.2019 № 3.42-33

**Режим использования территории объекта культурного наследия
регионального значения «Могила капитана Ивана Никитовича
Тельнова (1912-1945), павшего в бою при освобождении Южного
Сахалина от японских милитаристов»**

Установить следующий режим использования территории объекта культурного наследия регионального значения «Могила капитана Ивана Никитовича Тельнова (1912-1945), павшего в бою при освобождении Южного Сахалина от японских милитаристов», расположенного по адресу: Сахалинская область, Александровск-Сахалинский район, г. Александровск-Сахалинский, городское кладбище:

1. На территории объекта культурного наследия разрешается:

1.1 проведение работ по сохранению объекта культурного наследия, направленных на обеспечение физической сохранности объекта культурного наследия, в том числе консервация, ремонт, реставрация;

1.2 обеспечение доступности объектов культурного наследия в целях их экспонирования, обеспечение сохранения традиционного визуального восприятия объекта культурного наследия с основных видовых точек;

1.3 восстановление утраченных элементов и частей объекта культурного наследия по существующим чертежам, обмерам и историческим аналогам;

1.4 размещение информационных надписей и обозначений, относящихся к объекту культурного наследия;

1.5 хозяйственная деятельность, не нарушающая целостность объекта культурного наследия и не создающая угрозы его повреждения, разрушения или уничтожения.

1.6 благоустройство и озеленение территории с установкой малых архитектурных форм (урны, цветочницы), объектов монументального искусства (докомпоновка экспозиции, в том числе объектов воинской тематики), не нарушающих визуального восприятия объектов культурного наследия;

1.7 установка элементов информационно-декоративного оформления (мобильные информационные конструкции), в том числе праздничного, а также временных строительных ограждающих конструкций;

2. На территории объекта культурного наследия запрещается:

2.1 изменение предмета охраны объекта культурного наследия;

2.2 размещение рекламных конструкций, вывесок, указателей, не имеющих отношения к памятнику;

2.3 строительство, за исключением применения специальных мер, направленных на сохранение и восстановление (регенерацию) объекта культурного наследия;

2.4 прокладка инженерных коммуникаций, не относящихся к обеспечению использования и обслуживания объекта культурного наследия.