



ГОСУДАРСТВЕННАЯ ИНСПЕКЦИЯ ПО ОХРАНЕ ОБЪЕКТОВ
КУЛЬТУРНОГО НАСЛЕДИЯ САХАЛИНСКОЙ ОБЛАСТИ

ПРИКАЗ

от 18.06.2019 № 3.42-46

г. Южно-Сахалинск

Об установлении зон охраны объекта культурного наследия регионального значения «Памятный знак в честь первых советских пограничников Сахалина», расположенного по адресу: Сахалинская область, Александровск-Сахалинский район, село Арково.

В соответствии со статьей 34 Федерального закона от 25 июня 2002 г. № 73-ФЗ «Об объектах культурного наследия (памятниках истории и культуры) народов Российской Федерации» и пунктом 3.1.29. Положения о государственной инспекции по охране объектов культурного наследия Сахалинской области, утвержденного постановлением Правительства Сахалинской области от 03.05.2017 №185, приказываю:


1. Установить зону охраны объекта культурного наследия регионального значения «Памятный знак в честь первых советских пограничников Сахалина», расположенного по адресу: Сахалинская область, Александровск-Сахалинский район, село Арково согласно приложению № 1 к настоящему приказу;
2. Опубликовать настоящий приказ в газете «Губернские ведомости», на «Официальном интернет-портале правовой информации», разместить на официальном сайте государственной инспекции по охране объектов культурного наследия Сахалинской области.
3. Настоящий приказ вступает в силу через 10 дней со дня его официального опубликования.
4. Контроль за исполнением настоящего приказа оставляю за собой.

Руководитель инспекции
3.42-54(п)(4.0)





А.А. Жук

Приложение № 1 к приказу
государственной инспекции по охране
объектов культурного наследия
Сахалинской области
от 18.06.2019 г. № 3.42-46

**Границы зон охраны объекта культурного наследия регионального
значения «Памятный знак в честь первых советских пограничников
Сахалина», расположенного по адресу: Сахалинская область,
Александровск-Сахалинский район, село Арково**



Условные обозначения:

-  Объект культурного наследия регионального значения
-  Территория объекта культурного наследия
-  Зона охраняемого природного ландшафта
-  ..1 Характерные (поворотные) точки границ зоны охраняемого природного ландшафта объекта культурного наследия

Координаты характерных (поворотных) точек границы зоны охраняемого природного ландшафта объекта культурного наследия регионального значения «Памятный знак в честь первых советских пограничников Сахалина», расположенного по адресу: Сахалинская область, Александровск-Сахалинский район, село Арково

Зона охраняемого природного ландшафта

№ Характерной (поворотной) точки	Координаты характерных (поворотных точек) в местной системе координат (МСК)		Координаты характерных (поворотных точек) во всемирной системе координат (WGS-84)	
	X	Y	широта	долгота
1	47165,41	88138,05	50°56'54.82682"N	142°15'20.57862"E
2	47174,25	88143,90	50°56'55.10963"N	142°15'20.88591"E
3	47170,05	88150,24	50°56'54.97027"N	142°15'21.20699"E
4	47161,21	88144,39	50°56'54.68746"N	142°15'20.89970"E

Режим использования территории объекта культурного наследия регионального значения «Памятный знак в честь первых советских пограничников Сахалина», расположенного по адресу: Сахалинская область, Александровск-Сахалинский район, село Арково

1. На территории объекта культурного наследия разрешается:

1.1. проведение работ по сохранению объекта культурного наследия, направленных на обеспечение физической сохранности объекта культурного наследия, в том числе консервация, ремонт, реставрация;

1.2. обеспечение доступности объектов культурного наследия в целях их экспонирования, обеспечение сохранения традиционного визуального восприятия объекта культурного наследия с основных видовых точек;

1.3. восстановление утраченных элементов и частей объекта культурного наследия по существующим чертежам, обмерам и историческим аналогам;

1.4. размещение информационных надписей и обозначений, относящихся к объекту культурного наследия;

1.5. хозяйственная деятельность, не нарушающая целостность объекта культурного наследия и не создающая угрозы его повреждения, разрушения или уничтожения.

1.6. благоустройство и озеленение территории с установкой малых архитектурных форм (скамьи, урны, цветочницы), объектов монументального искусства, видовых площадок и площадок для отдыха, не нарушающих визуального восприятия объектов культурного наследия;

1.7. установка элементов информационно-декоративного оформления (мобильные информационные конструкции), в том числе праздничного, а также временных строительных ограждающих конструкций;

2. На территории объекта культурного наследия запрещается:

2.1. изменение предмета охраны объекта культурного наследия;

2.2. размещение рекламных конструкций, вывесок, указателей не имеющих отношения к памятнику, не соответствующих требованиям п. 3 ст. 35.1 Федерального закона от 25.06.2002 № 73-ФЗ «Об объектах культурного наследия (памятниках истории и культуры) народов Российской Федерации»;

2.3. строительство, за исключением применения специальных мер, направленных на сохранение и восстановление (регенерацию) объекта культурного наследия;

2.4. прокладка инженерных коммуникаций, не относящихся к обеспечению использования и обслуживания объекта культурного наследия.