



ГОСУДАРСТВЕННАЯ ИНСПЕКЦИЯ ПО ОХРАНЕ ОБЪЕКТОВ
КУЛЬТУРНОГО НАСЛЕДИЯ САХАЛИНСКОЙ ОБЛАСТИ

ПРИКАЗ

от 03.10.2019 № 3.42-111

г. Южно-Сахалинск

Об утверждении границ и режима использования территории объекта культурного наследия регионального значения «Памятник воинам-освободителям Курильских островов от японских милитаристов», расположенного по адресу: г. Северо-Курильский район, о. Шумшу

В соответствии с Федеральным законом от 25 июня 2002 г. № 73-ФЗ «Об объектах культурного наследия (памятниках истории и культуры) народов Российской Федерации» и пунктом 3.1.17. Положения о государственной инспекции по охране объектов культурного наследия Сахалинской области, утвержденного постановлением Правительства Сахалинской области от 03.05.2017 №185, приказываю:

1. Утвердить:

- границы территории объекта культурного наследия регионального значения «Памятник воинам-освободителям Курильских островов от японских милитаристов», расположенного по адресу: г. Северо-Курильский район, о. Шумшу, согласно приложению № 1 к настоящему приказу;

- режим использования территории объекта культурного наследия регионального значения «Памятник воинам-освободителям Курильских островов от японских милитаристов», расположенного по адресу: г. Северо-Курильский район, о. Шумшу согласно приложению № 2 к настоящему приказу.


2. Опубликовать настоящий приказ в газете «Губернские ведомости», на

«Официальном интернет-портале правовой информации», разместить на официальном сайте государственной инспекции по охране объектов культурного наследия Сахалинской области.

3. Настоящий приказ вступает в силу через 10 дней со дня его официального опубликования.

4. Контроль за исполнением настоящего приказа оставляю за собой.


Руководитель инспекции





А.А.Жук

Приложение № 1 к приказу
государственной инспекции по охране
объектов культурного наследия
Сахалинской области
от 03.10.2019 № 3.42-111

**Границы территории объекта культурного наследия регионального
значения «Памятник воинам-освободителям Курильских островов от
японских милитаристов», расположенного по адресу: г. Северо-
Курильский район, о. Шумшу**



Условные обозначения:

-  Объект культурного наследия
-  Территория объекта культурного наследия
- 1 • Характерные (поворотные) точки границ территории объекта культурного наследия

Координаты характерных (поворотных) точек границы территории объекта культурного наследия регионального значения «Памятник воинам-освободителям Курильских островов от японских милитаристов», расположенного по адресу: г. Северо-Курильский район, о. Шумшу

№ Характерной (поворотной) точки	Координаты характерных (поворотных) точек в местной системе координат (МСК)		Координаты характерных (поворотных) точек во всемирной системе координат (WGS-84)	
	X	Y	Широта	Долгота
1.	6602,72	4904,83	50°42'16",666042"N	156°10'48",701838"E
2.	6581,39	4902,63	50°42'16",803191"N	156°10'49",787314"E
3.	6579,67	4916,87	50°42'16",345570"N	156°10'49",932282"E
4.	6601,21	4919,29	50°42'16",216114"N	156°10'48",856508"E

Приложение № 2 к приказу
государственной инспекции по
охране объектов культурного
наследия Сахалинской области
от 03.10.2019 № 3.42-119

**Режим использования территории объекта культурного наследия
регионального значения «Памятник воинам-освободителям Курильских
островов от японских милитаристов», расположенного по адресу: г.
Северо-Курильский район, о. Шумшу**

1. Разрешается:

1.1 проведение работ по сохранению объекта культурного наследия, направленных на обеспечение физической сохранности объекта культурного наследия, в том числе консервация, ремонт, реставрация;

1.2 обеспечение доступности объекта культурного наследия в целях его экспонирования, обеспечение сохранения традиционного визуального восприятия объекта культурного наследия с основных видовых точек;

1.3 обеспечение мер сохранности объекта культурного наследия его пожарной безопасности, защиты от динамических воздействий;

1.4 проведение научно-исследовательских работ в целях выявления объектов археологического наследия и воинских артефактов;

1.5 хозяйственная деятельность, не нарушающая целостность объекта культурного наследия и не создающая угрозы его повреждения, разрушения или уничтожения;

1.6 размещение в установленном порядке, в том числе по согласованию с органом исполнительной власти, уполномоченным в области охраны объектов культурного наследия, рекламных и информационных конструкций, навесов и других подобных построек (некапитальных объектов);

1.7 благоустройство и озеленение территории с установкой малых архитектурных форм (скамьи, урны, цветочницы), объектов монументального искусства, видовых площадок и площадок для отдыха, не нарушающих визуального восприятия объекта культурного наследия;

1.8 размещение информационных надписей и обозначений, предусмотренных законодательством;

1.9 установка элементов информационно-декоративного оформления (мобильные информационные конструкции), в том числе праздничного, а также временных строительных ограждающих конструкций;

1.10 размещение элементов, связанных с историческим событиям Великой Отечественной войны (военной техники и т.п.).

2. Запрещается:

2.1 изменение предмета охраны объекта культурного наследия;

2.2 размещение рекламы, вывесок на Объекте и территории Объекта, за исключением случаев, предусмотренных пунктом 3 статьи 35.1 Федерального закона от 25.06.2002 № 73-ФЗ «Об объектах культурного наследия (памятниках истории и культуры) народов Российской Федерации»;

2.3 строительство, за исключением применения специальных мер, направленных на сохранение и восстановление (регенерацию) объекта культурного наследия;

2.4 прокладка инженерных коммуникаций, не относящихся к обеспечению использования и обслуживания объекта культурного наследия.