



ГОСУДАРСТВЕННАЯ ИНСПЕКЦИЯ ПО ОХРАНЕ ОБЪЕКТОВ
КУЛЬТУРНОГО НАСЛЕДИЯ САХАЛИНСКОЙ ОБЛАСТИ

ПРИКАЗ

от 03.10.2019 № 3.42-112

г. Южно-Сахалинск

**Об установлении зон охраны объекта культурного наследия
регионального значения «Памятник воинам-освободителям Курильских
островов от японских милитаристов», расположенного по адресу: г.
Северо-Курильский район, о. Шумшу**

В соответствии со статьей 34 Федерального закона от 25 июня 2002 г. № 73-ФЗ «Об объектах культурного наследия (памятниках истории и культуры) народов Российской Федерации» и пунктом 3.1.29. Положения о государственной инспекции по охране объектов культурного наследия Сахалинской области, утвержденного постановлением Правительства Сахалинской области от 03.05.2017 №185, приказываю:

1. Установить зону охраны объекта культурного наследия регионального значения «Памятник воинам-освободителям Курильских островов от японских милитаристов», расположенного по адресу: г. Северо-Курильский район, о. Шумшу согласно приложению к настоящему приказу;
2. Опубликовать настоящий приказ в газете «Губернские ведомости», на «Официальном интернет-портале правовой информации», разместить на официальном сайте государственной инспекции по охране объектов культурного наследия Сахалинской области.
3. Настоящий приказ вступает в силу через 10 дней со дня его официального опубликования.
4. Контроль за исполнением настоящего приказа оставляю за собой.


Руководитель инспекции

3.42-117 (п)(2.0)






А.А.Жук

Приложение к приказу государственной инспекции по охране объектов культурного наследия Сахалинской области от 03.10.2019 г. № 3.42-112

Границы зоны охраны объекта культурного наследия регионального значения «Памятник воинам-освободителям Курильских островов от японских милитаристов», расположенного по адресу: г. Северо-Курильский район, о. Шумшу



Условные обозначения:

-  Объект культурного наследия регионального значения
-  Территория объекта культурного наследия
-  Зона охраняемого природного ландшафта
-  ● Характерные (поворотные) точки границ зоны охраняемого природного ландшафта
-  11 Индекс режима использования земель в границах зоны охраняемого природного ландшафта и номер регламентного участка

Координаты характерных (поворотных) точек границ зон охраны объекта культурного наследия регионального значения «Памятник воинам-освободителям Курильских островов от японских милитаристов», расположенного по адресу: г. Северо-Курильский район, о. Шумшу

Зона охраняемого природного ландшафта

№ Характерной (поворотной) точки	Координаты характерных (поворотных) точек в местной системе координат (МСК)		Координаты характерных (поворотных) точек во всемирной системе координат (WGS-84)	
	X	Y	Широта	Долгота
1	6262,31	4863,32	50°42'15",995750"N	156°10'35",254762"E
2	6521,81	4936,20	50°42'18",661871"N	156°10'47",644529"E
3	6537,21	4985,24	50°42'20",287534"N	156°10'48",226368"E
4	6577,24	5011,65	50°42'21",241249"N	156°10'50",143019"E
5	6688,79	4948,96	50°42'19",485544"N	156°10'56",029872"E
6	6712,41	4917,21	50°42'18",515200"N	156°10'57",350132"E
7	6678,19	4797,31	50°42'14",548511"N	156°10'56",100886"E
8	6651,98	4804,32	50°42'14",711080"N	156°10'54",748963"E
9	6619,29	4802,12	50°42'14",559347"N	156°10'53",106121"E
10	6595,02	4803,62	50°42'14",548511"N	156°10'51",873989"E
11	6575,55	4788,70	50°42'14",017442"N	156°10'50",949890"E
12	6549,40	4785,26	50°42'13",841687"N	156°10'49",642468"E
13	6540,79	4779,22	50°42'13",624924"N	156°10'49",231754"E
14	6533,04	4779,81	50°42'13",624924"N	156°10'48",838156"E
15	6525,07	4786,10	50°42'13",809172"N	156°10'48",410332"E
16	6522,62	4793,65	50°42'14",047610"N	156°10'48",256320"E
17	6509,33	4792,65	50°42'13",982580"N	156°10'47",588905"E
18	6501,10	4795,62	50°42'14",058446"N	156°10'47",161088"E
19	6495,33	4790,66	50°42'13",883684"N	156°10'46",889422"E
20	6494,41	4781,74	50°42'13",592408"N	156°10'46",878722"E
21	6483,02	4787,62	50°42'13",754981"N	156°10'46",279765"E
22	6479,03	4793,36	50°42'13",931100"N	156°10'46",055165"E
23	6469,42	4794,93	50°42'13",958194"N	156°10'45",563164"E
24	6466,19	4791,62	50°42'13",843040"N	156°10'45",413429"E

25	6454,10	4796,72	50°42'13",978516"N	156°10'44",782388"E
26	6436,30	4791,17	50°42'13",754981"N	156°10'43",905353"E
27	6424,78	4792,67	50°42'13",775303"N	156°10'43",317095"E
28	6420,61	4798,85	50°42'13",964972"N	156°10'43",081792"E
29	6401,72	4790,24	50°42'13",639824"N	156°10'42",161966"E
30	6386,28	4796,31	50°42'13",798332"N	156°10'41",357662"E
31	6380,64	4797,74	50°42'13",830847"N	156°10'41",066746"E
32	6372,64	4790,82	50°42'13",586987"N	156°10'40",690258"E
33	6375,85	4782,21	50°42'13",316036"N	156°10'40",887055"E
34	6365,98	4781,62	50°42'13",272685"N	156°10'40",390781"E
35	6366,46	4768,53	50°42'12",849991"N	156°10'40",467788"E
36	6357,55	4765,02	50°42'12",714516"N	156°10'40",031414"E
37	6357,75	4756,81	50°42'12",448980"N	156°10'40",074193"E
38	6362,56	4751,25	50°42'12",280990"N	156°10'40",339441"E
39	6358,61	4744,19	50°42'12",042547"N	156°10'40",168312"E
40	6330,90	4740,34	50°42'11",849630"N	156°10'38",783870"E

Особые режимы использования земель в границах зоны охраняемого природного ландшафта объекта культурного наследия регионального значения «Памятник воинам-освободителям Курильских островов от японских милитаристов», расположенного по адресу: г. Северо-Курильский район, о. Шумшу

1. Разрешается:

- 1.1. проведение мероприятий, направленных на сохранение элементов природного ландшафта, особенностей рельефа, гидрографии;
- 1.2. проведение противозрозионных мероприятий на склонах, расчистка русел рек, ручьев и днищ оврагов, при наличии инженерно-геологического заключения об отсутствии негативного воздействия на гидрогеологические и экологические условия;
- 1.3. проведение работ по инженерной защите территории, при наличии инженерно-геологического заключения об отсутствии негативного воздействия на гидрогеологические и экологические условия;
- 1.4. благоустройство и озеленение территории с установкой малых архитектурных форм (скамьи, урны, цветочницы), объектов монументального искусства, видовых площадок и площадок для отдыха, не нарушающих визуального восприятия объектов культурного наследия;
- 1.5. установка элементов информационно-декоративного оформления (мобильные информационные конструкции), в том числе праздничного, а также временных строительных ограждающих конструкций, не нарушающих условий визуального восприятия объектов культурного наследия;
- 1.6. установка декоративной подсветки объектов культурного наследия и прилегающих территорий;
- 1.7. ремонт, реконструкция существующих дорожек, устройство новых пешеходных дорожек с использованием в качестве покрытия натуральных материалов (камень, дерево, гравийная смесь, плиточное покрытие, имитирующее натуральное), асфальта; 1.8. санитарные рубки (прочистка, прореживание, уборка сухостоя);
- 1.9. проведение мероприятий, направленных на обеспечение пожарной и экологической безопасности;
- 1.10. обеспечение санитарной безопасности;
- 1.11. организация оборудованных мест для сбора мусора вне основных секторов обзора объекта культурного наследия;
- 1.12. размещение на территории новых элементов, связанных с историческим событиям Великой Отечественной войны (военная техника и т.п.).

2. Запрещается:

- 2.1. размещение объектов капитального строительства;
- 2.2. проведение всех видов земляных работ без проведения археологических полевых работ в порядке, предусмотренном

- законодательством Российской Федерации в сфере государственной охраны объектов культурного наследия;
- 2.3. установка ограждений, нарушающих визуальное восприятие объектов культурного наследия;
 - 2.4. нарушение ландшафтных характеристик территории, в том числе изменение характеристик природного рельефа;
 - 2.5. размещение вышек передающих радиотехнических объектов и других инженерных сооружений, изменяющих силуэт объекта культурного наследия с основных точек их восприятия;
 - 2.6. самовольные посадки (порубки) деревьев и кустарников;
 - 2.7. загрязнение почв, грунтовых и подземных вод, поверхностных стоков;
 - 2.8. разведение костров;
 - 2.9. размещение мест захоронения и свалок промышленных, бытовых и сельскохозяйственных отходов;
 - 2.10. организация необорудованных мест для сбора мусора;
 - 2.11. устройство складов, площадок для хранения веществ, материалов и оборудования;
 - 2.12. размещение рекламы, вывесок на Объекте и в зоне охраны Объекта, за исключением случаев, предусмотренных пунктом 3 статьи 35.1 Федерального закона от 25.06.2002 № 73-ФЗ «Об объектах культурного наследия (памятниках истории и культуры) народов Российской Федерации»;
 - 2.13. хозяйственная деятельность, приводящая к изменению структуры природного ландшафта и существующих отметок рельефа;
 - 2.14. разведка, разработка и добыча полезных ископаемых, разработка карьеров, бурение скважин;
 - 2.15. создание разрушающих вибрационных нагрузок динамическим воздействием на почву, а также грунты в зоне их взаимодействия с объектами культурного наследия.