



ГОСУДАРСТВЕННАЯ ИНСПЕКЦИЯ ПО ОХРАНЕ ОБЪЕКТОВ  
КУЛЬТУРНОГО НАСЛЕДИЯ САХАЛИНСКОЙ ОБЛАСТИ

**ПРИКАЗ**

от 22.11.2019 № 3.42-142

г. Южно-Сахалинск

**Об утверждении предмета охраны объекта культурного наследия регионального значения «Братская могила советских воинов, павших в августе 1945 года в боях при освобождении Курильских островов от японских милитаристов», расположенного по адресу: Северо-Курильский район, о. Шумшу, между мысом Почтарева и маяком на берегу первого Курильского пролива**

В соответствии с Федеральным законом от 25.06.2002 № 73-ФЗ «Об объектах культурного наследия (памятниках истории и культуры) народов Российской Федерации», приказом Минкультуры России от 13.01.2016 № 28 «Об утверждении Порядка определения предмета охраны объекта культурного наследия, включенного в единый государственный реестр объектов культурного наследия (памятников истории и культуры) народов Российской Федерации в соответствии со статьей 64 Федерального закона от 25 июня 2002 г. № 73-ФЗ «Об объектах культурного наследия (памятниках истории и культуры) народов Российской Федерации», приказываю:

1. Утвердить предмет охраны объекта культурного наследия регионального значения «Братская могила советских воинов, павших в августе 1945 года в боях при освобождении Курильских островов от японских милитаристов», расположенного по адресу: Северо-Курильский район, о. Шумшу, между мысом Почтарева и маяком на берегу первого Курильского пролива согласно приложению.

2. Опубликовать настоящий приказ в газете «Губернские ведомости», на «Официальном интернет-портале правовой информации», разместить на официальном сайте государственной инспекции по охране объектов культурного наследия Сахалинской области.

И.о.руководителя инспекции

Е.А.Морозова

Приложение к приказу государственной инспекции по охране объектов культурного наследия Сахалинской области от 22.11.2019 № 3.42-142

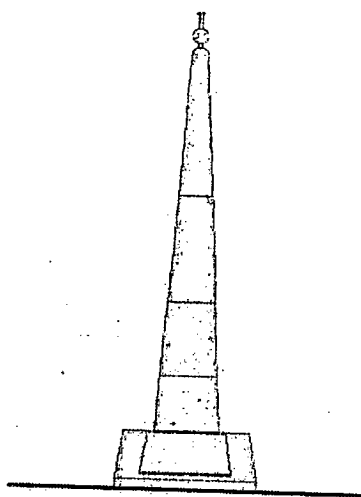
### Предмет охраны

объекта культурного наследия регионального значения «Братская могила советских воинов, павших в августе 1945 года в боях при освобождении Курильских островов от японских милитаристов», расположенного по адресу: Северо-Курильский район, о. Шумшу, между мысом Почтарева и маяком на берегу первого Курильского пролива

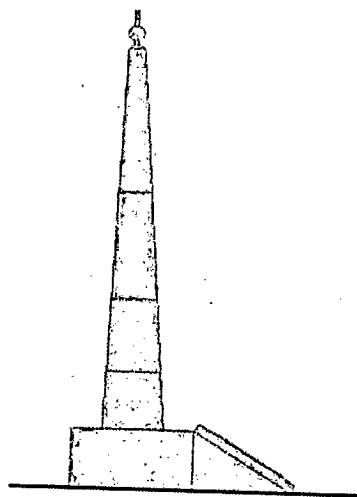
1. Существующее местоположение братской могилы, расположенной в 1850 м к юго-востоку от маяка Курбатова, на правом берегу безымянного ручья (второго от мыса Курбатова), впадающего в Первый Курильский пролив.
2. Захоронение останков.
3. Архитектурно-декоративное оформление памятника, включая: металлическую табличку с надписью «Светлой памяти воинов камчатцев», наверху обелиска в виде звезды.
4. Объемно-пространственная композиция памятника, в том числе обелиск из гранита с постаментом и наклонной гранитной плитой с прикрепленной к ней металлической табличкой.

**Схема предмета охраны**  
**объекта культурного наследия регионального значения**  
**«Братская могила советских воинов, павших в августе 1945 года в боях**  
**при освобождении Курильских островов от японских милитаристов»,**  
**расположенного по адресу: Северо-Курильский район, о. Шумшу, между**  
**мысом Почтарева и маяком на берегу первого Курильского пролива**

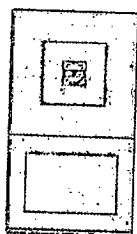
ГЛАВНЫЙ ВИД



БОКОВОЙ ВИД



ПЛАН



 Элементы, подлежащие сохранению

