



ГОСУДАРСТВЕННАЯ ИНСПЕКЦИЯ ПО ОХРАНЕ ОБЪЕКТОВ
КУЛЬТУРНОГО НАСЛЕДИЯ САХАЛИНСКОЙ ОБЛАСТИ

ПРИКАЗ

от 22.11.2019 № 3.42-143

г. Южно-Сахалинск

Об утверждении границ и режима использования территории объекта культурного наследия регионального значения «Братская могила советских воинов, павших в августе 1945 года в боях при освобождении Курильских островов от японских милитаристов», расположенного по адресу: Северо-Курильский район, о. Шумшу, между мысом Почтарева и маяком на берегу первого Курильского пролива

В соответствии с Федеральным законом от 25 июня 2002 г. № 73-ФЗ «Об объектах культурного наследия (памятниках истории и культуры) народов Российской Федерации» и пунктом 3.1.17. Положения о государственной инспекции по охране объектов культурного наследия Сахалинской области, утвержденного постановлением Правительства Сахалинской области от 03.05.2017 №185, приказываю:

1. Утвердить:

- границы территории объекта культурного наследия регионального значения «Братская могила советских воинов, павших в августе 1945 года в боях при освобождении Курильских островов от японских милитаристов», расположенного по адресу: Северо-Курильский район, о. Шумшу, между мысом Почтарева и маяком на берегу первого Курильского пролива, согласно приложению № 1 к настоящему приказу;

- режим использования территории объекта культурного наследия регионального значения «Братская могила советских воинов, павших в августе 1945 года в боях при освобождении Курильских островов от

японских милитаристов», расположенного по адресу: Северо-Курильский район, о. Шумшу, между мысом Почтарева и маяком на берегу первого Курильского пролива согласно приложению № 2 к настоящему приказу.

2. Опубликовать настоящий приказ в газете «Губернские ведомости», на «Официальном интернет-портале правовой информации», разместить на официальном сайте государственной инспекции по охране объектов культурного наследия Сахалинской области.

3. Настоящий приказ вступает в силу через 10 дней со дня его официального опубликования.

4. Контроль за исполнением настоящего приказа оставляю за собой.


И.о.руководителя инспекции





Е.А.Морозова

Приложение № 1 к приказу
государственной инспекции по охране
объектов культурного наследия
Сахалинской области
от 22.11.2019 № 3.92-743

Границы территории объекта культурного наследия регионального значения «Братская могила советских воинов, павших в августе 1945 года в боях при освобождении Курильских островов от японских милитаристов», расположенного по адресу: Северо-Курильский район, о. Шумшу, между мысом Почтарева и маяком на берегу первого Курильского пролива



Условные обозначения:

-  объект культурного наследия
регионального значения
-  территория объекта культурного наследия
- 1 ● характерные (поворотные) точки границы
территории объекта культурного наследия

Координаты характерных (поворотных) точек границы территории объекта культурного наследия регионального значения «Братская могила советских воинов, павших в августе 1945 года в боях при освобождении Курильских островов от японских милитаристов», расположенного по адресу: Северо-Курильский район, о. Шумшу, между мысом Почтарева и маяком на берегу первого Курильского пролива

№ Характерной (поворотной) точки	Координаты характерных (поворотных) точек в местной системе координат (МСК)		Координаты характерных (поворотных) точек во всемирной системе координат (WGS-84)	
	X	Y	Широта	Долгота
1.	29487,26	19223,65	50°50.926 N	156°29.193 E
2.	29494,58	19226,77	50°50.928 N	156°29.191 E
3.	29496,44	19222,70	50°50.930 N	156°29.197 E
4.	29489,24	19219,77	50°50.928 N	156°29.200 E

Приложение № 2 к приказу
государственной инспекции по
охране объектов культурного
наследия Сахалинской области
от 22.11.2019 № 3.42-143

**Режим использования территории объекта культурного наследия
регионального значения «Братская могила советских воинов, павших в
августе 1945 года в боях при освобождении Курильских островов от
японских милитаристов», расположенного по адресу: Северо-
Курильский район, о. Шумшу, между мысом Почтарева и маяком на
берегу первого Курильского пролива**

1. На территории объекта культурного наследия разрешается:

- 1.1 проведение работ по сохранению объекта культурного наследия, направленных на обеспечение физической сохранности объекта культурного наследия, в том числе консервация, ремонт, реставрация;
- 1.2 обеспечение доступности объекта культурного наследия в целях его экспонирования, обеспечение сохранения традиционного визуального восприятия объекта культурного наследия с основных видовых точек;
- 1.3 восстановление утраченных элементов и частей объекта культурного наследия по существующим чертежам, обмерам и историческим аналогам;
- 1.4 размещение информационных надписей и обозначений, относящихся к объекту культурного наследия;
- 1.5 хозяйственная деятельность, не нарушающая целостность объекта культурного наследия и не создающая угрозы его повреждения, разрушения или уничтожения;
- 1.6 благоустройство и озеленение территории с установкой малых архитектурных форм (скамьи, урны, цветочницы), объектов монументального искусства, видовых площадок и площадок для отдыха, не нарушающих визуального восприятия объектов культурного наследия;
- 1.7 установка элементов информационно-декоративного оформления (мобильные информационные конструкции), а также временных строительных ограждающих конструкций.

2. На территории объекта культурного наследия запрещается:

- 2.1 изменение предмета охраны объекта культурного наследия;
- 2.2 размещение рекламы, вывесок на Объекте и территории Объекта, за исключением случаев, предусмотренных пунктом 3 статьи 35.1 Федерального закона от 25.06.2002 № 73-ФЗ «Об объектах культурного наследия (памятниках истории и культуры) народов Российской Федерации»;
- 2.3 строительство, за исключением применения специальных мер, направленных на сохранение и восстановление (регенерацию) объекта культурного наследия;

2.4 прокладка инженерных коммуникаций, не относящихся к обеспечению использования и обслуживания объекта культурного наследия.