



ГОСУДАРСТВЕННАЯ ИНСПЕКЦИЯ ПО ОХРАНЕ ОБЪЕКТОВ
КУЛЬТУРНОГО НАСЛЕДИЯ САХАЛИНСКОЙ ОБЛАСТИ

ПРИКАЗ

от 05.06.2020 № 3.42-33

г. Южно-Сахалинск

Об установлении зон охраны, утверждении предмета охраны, границ и режима использования объекта культурного наследия регионального значения «Монумент труженикам моря, установленный в честь трудовых подвигов сахалинцев и курильчан», расположенного по адресу: Сахалинская область, Южно-Курильский городской округ, с. Малокурильское, ул. Советская

В соответствии с Федеральным законом от 25.06.2002 № 73-ФЗ «Об объектах культурного наследия (памятниках истории и культуры) народов Российской Федерации», приказываю:

1. Утвердить

- предмет охраны объекта культурного наследия регионального значения «Монумент труженикам моря, установленный в честь трудовых подвигов сахалинцев и курильчан», расположенного по адресу: Сахалинская область, Южно-Курильский городской округ, с. Малокурильское, ул. Советская, согласно приложению №1 к настоящему приказу;

- границы территории объекта культурного наследия регионального значения «Монумент труженикам моря, установленный в честь трудовых подвигов сахалинцев и курильчан», расположенного по адресу: Сахалинская область, Южно-Курильский городской округ, с. Малокурильское, ул. Советская, согласно приложению № 2 к настоящему приказу;

- режим использования территории объекта культурного наследия регионального значения «Монумент труженикам моря, установленный в

честь трудовых подвигов сахалинцев и курильчан», расположенного по адресу: Сахалинская область, Южно-Курильский городской округ, с. Малокурильское, ул. Советская, согласно приложению № 3 к настоящему приказу.

2. Установить границы зон охраны объекта культурного наследия регионального значения «Монумент труженикам моря, установленный в честь трудовых подвигов сахалинцев и курильчан», расположенного по адресу: Сахалинская область, Южно-Курильский городской округ, с. Малокурильское, ул. Советская, согласно приложению № 4 к настоящему приказу.

3. Обязанность по возмещению убытков, причинённых в связи с установлением зон охраны возлагается на государственную инспекцию по охране объектов культурного наследия Сахалинской области.

4. Убытки, причинные в связи с установлением зон охраны, возмещаются не позднее чем через два года со дня вступления в силу настоящего приказа.

5. Настоящий приказ вступает в силу через 10 дней со дня его официального опубликования

6. Опубликовать настоящий приказ в газете «Губернские ведомости», на «Официальном интернет-портале правовой информации», разместить на официальном сайте государственной инспекции по охране объектов культурного наследия Сахалинской области.

И.о.руководителя инспекции



А.Н.Гринев

Приложение №1 к приказу
государственной инспекции по охране
объектов культурного наследия
Сахалинской области
от 05.06.2020 № 3.42-33


Предмет охраны

**объекта культурного наследия регионального значения «Монумент
труженикам моря, установленный в честь трудовых подвигов
сахалинцев и курильчан», расположенного по адресу: Сахалинская
область, Южно-Курильский городской округ, с. Малокурильское, ул.
Советская**


1. Существующее местоположение памятника на берегу Малокурильской бухты (рядом с р. Отрада).
2. Композиция памятника из бетона, в том числе: усеченная пирамида 2х2,5х5,5 м.
3. Архитектурно-декоративное оформление, включая: литые медальоны с трех сторон с изображением сцен из морской жизни; литую плиту у основания постамента с надписью: «Труженикам моря».

**Схема предмета охраны
 объекта культурного наследия регионального значения
 «Монумент труженикам моря, установленный в честь трудовых
 подвигов сахалинцев и курильчан», расположенного по адресу:
 Сахалинская область, Южно-Курильский городской округ, с.
 Малокурильское, ул. Советская**


ВОСТОЧНЫЙ ФАСАД
 (СЕВЕРО-ЗАПАДНАЯ ОРИЕНТАЦИЯ)



СЕВЕРНЫЙ ФАСАД
 (СЕВЕРО-ВОСТОЧНАЯ ОРИЕНТАЦИЯ)



ПЛАН



Элементы, подлежащие сохранению

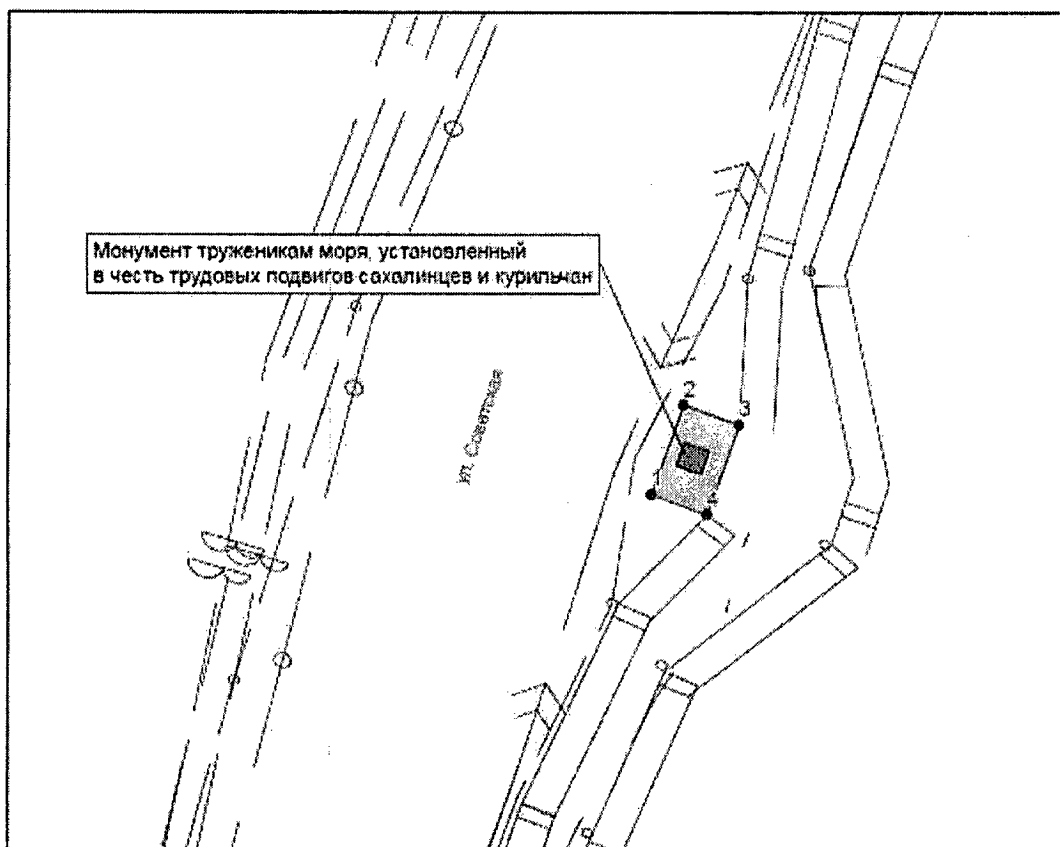
0

5



Приложение №2 к приказу
государственной инспекции по охране
объектов культурного наследия
Сахалинской области
от 05.06.2020 № 3.42-33

Границы территории объекта культурного наследия регионального значения «Монумент труженикам моря, установленный в честь трудовых подвигов сахалинцев и курильчан», расположенного по адресу: Сахалинская область, Южно-Курильский городской округ, с. Малокурильское, ул. Советская



Условные обозначения:



Объект культурного наследия
регионального значения



Территория объекта культурного наследия

1•

Характерные (поворотные) точки
границ территории объекта
культурного наследия

Координаты характерных (поворотных) точек границы территории объекта культурного наследия регионального значения «Монумент труженикам моря, установленный в честь трудовых подвигов сахалинцев и курильчан», расположенного по адресу: Сахалинская область, Южно-Курильский городской округ, с. Малокурильское, ул. Советская

№ Характерной (поворотной) точки	Координаты характерных (поворотных точек) в местной системе координат (МСК)		Координаты характерных (поворотных точек) во всемирной системе координат (WGS-84)	
	X	Y	Широта	Долгота
1	34258,13	260917,87	43° 52' 05.506982"N	146° 49' 34.628907"E
2	34261,89	260919,23	43° 52' 05.628906"N	146° 49' 34.689450"E
3	34261,04	260921,58	43° 52' 05.601531"N	146° 49' 34.794781"E
4	34257,28	260920,22	43° 52' 05.479607"N	146° 49' 34.734238"E

Приложение № 3 к приказу государственной инспекции по охране объектов культурного наследия Сахалинской области от 05.06.2020 № 342-33

Режим использования территории объекта культурного наследия регионального значения «Монумент труженикам моря, установленный в честь трудовых подвигов сахалинцев и курильчан», расположенного по адресу: Сахалинская область, Южно-Курильский городской округ, с. Малокурильское, ул. Советская

1. На территории объекта культурного наследия разрешается:

1.1 проведение работ по сохранению объекта культурного наследия, направленных на обеспечение физической сохранности объекта культурного наследия, в том числе консервация, ремонт, реставрация;

1.2 обеспечение доступности объекта культурного наследия в целях его экспонирования, обеспечение сохранения традиционного визуального восприятия объекта культурного наследия с основных видовых точек;

1.3 восстановление утраченных элементов и частей объекта культурного наследия по существующим чертежам, обмерам и историческим аналогам;

1.4 размещение информационных надписей и обозначений, относящихся к объекту культурного наследия;

1.5 хозяйственная деятельность, не нарушающая целостность объекта культурного наследия и не создающая угрозы его повреждения, разрушения или уничтожения.

1.6 благоустройство и озеленение территории с установкой малых архитектурных форм (скамьи, урны, цветочницы), объектов монументального искусства, видовых площадок и площадок для отдыха, не нарушающих визуального восприятия объектов культурного наследия;

1.7 установка элементов информационно-декоративного оформления (мобильные информационные конструкции), а также временных строительных ограждающих конструкций;

2. На территории объекта культурного наследия запрещается:

2.1 изменение предмета охраны объекта культурного наследия;

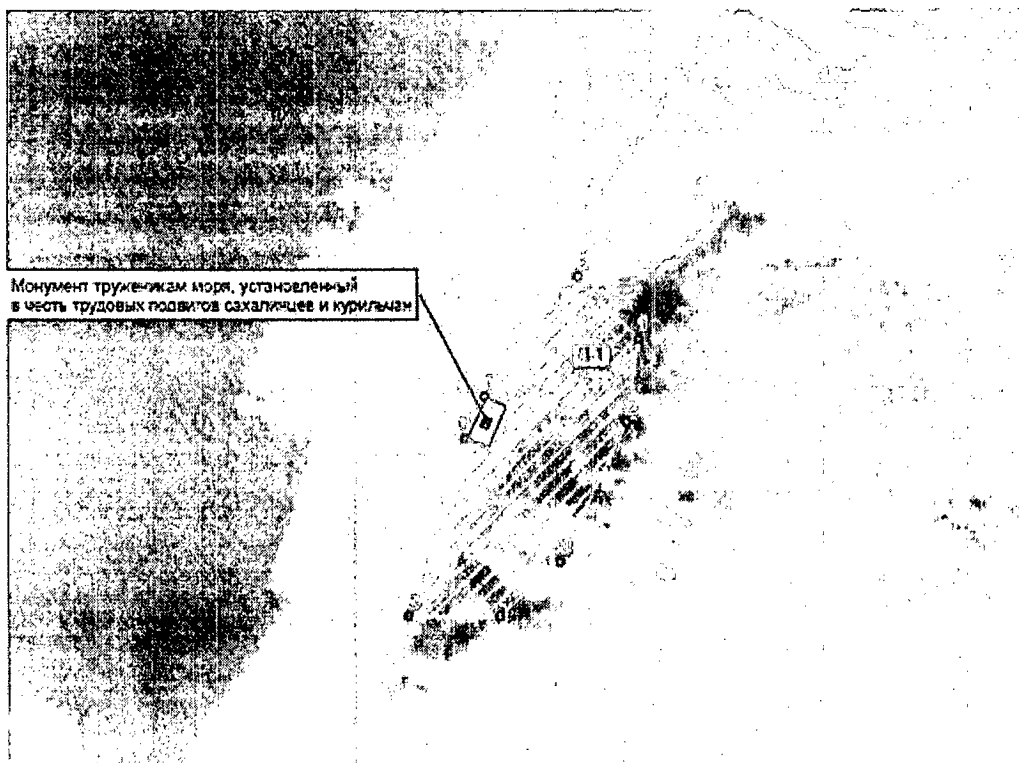
2.2 размещение рекламы, вывесок на Объекте и территории Объекта, за исключением случаев, предусмотренных пунктом 3 статьи 35.1 Федерального закона от 25.06.2002 № 73-ФЗ «Об объектах культурного наследия (памятниках истории и культуры) народов Российской Федерации»;

2.3 строительство, за исключением применения специальных мер, направленных на сохранение и восстановление (регенерацию) объекта культурного наследия;






2.4 прокладка инженерных коммуникаций, не относящихся к обеспечению использования и обслуживания объекта культурного наследия.

Приложение № 4 к приказу
государственной инспекции по охране
объектов культурного наследия
Сахалинской области
от 05.06.2020 г. № 342-33

**Границы зоны охраняемого природного ландшафта объекта
культурного наследия регионального значения «Монумент труженикам
моря, установленный в честь трудовых подвигов сахалинцев и
курильчан», расположенного по адресу: Сахалинская область, Южно-
Курильский городской округ, с. Малокурильское, ул. Советская**



Условные обозначения:

-  Объект культурного наследия регионального значения
-  Территория объекта культурного наследия
-  Зона охраняемого природного ландшафта
-  Характерные (поворотные) точки границ зоны охраняемого природного ландшафта
-  Индекс режима использования земель в границах зоны охраняемого природного ландшафта и номер регламентного участка

Координаты характерных (поворотных) точек границ зоны охраняемого природного ландшафта объекта культурного наследия регионального значения «Монумент труженикам моря, установленный в честь трудовых подвигов сахалинцев и курильчан», расположенного по адресу: Сахалинская область, Южно-Курильский городской округ, с. Малокурильское, ул. Советская

№ Характерной (поворотной) точки	Координаты характерных (поворотных точек) в местной системе координат (МСК)		Координаты характерных (поворотных точек) во всемирной системе координат (WGS-84)	
	X	Y	Широта	Долгота
1	34274.814	260952.539	43°52'06",053524	146°49'36",184667
2	34258.77	260950.272	43°52'05",532377	146°49'36",078683
3	34231.639	260937.262	43°52'04",653588	146°49'35",501711
4	34221.172	260925.182	43°52'04",307930	146°49'34",965372
5	34221.21	260907.32	43°52'04",307930	146°49'34",160866
6	34255.753	260918.336	43°52'05",427613	146°49'34",653544
7	34263.769	260922.372	43°52'05",693207	146°49'34",831672
8	34287.184	260940.956	43°52'06",452170	146°49'35",656111

Особые режимы использования земель в границах зоны охраняемого природного ландшафта объекта культурного наследия регионального значения «Монумент труженикам моря, установленный в честь трудовых подвигов сахалинцев и курильчан», расположенного по адресу: Сахалинская область, Южно-Курильский городской округ, с. Малокурильское, ул. Советская

1. Разрешается:

1.1. проведение мероприятий, направленных на сохранение элементов природного ландшафта, особенностей рельефа;

1.2. ремонт, реконструкция существующих линейных объектов, в том числе реконструкция существующих инженерных сетей, установка отдельно стоящего уличного освещения, с последующим благоустройством территории и рекультивации нарушенных земель;

1.3. проведение работ по инженерной защите территории, при наличии инженерно-геологического заключения об отсутствии негативного воздействия на гидрогеологические и экологические условия;

1.4. благоустройство и озеленение территории с установкой малых архитектурных форм (скамьи, урны, цветочницы), объектов монументального искусства, видовых площадок и площадок для отдыха, не нарушающих визуального восприятия объектов культурного наследия;

1.5. установка элементов информационно-декоративного оформления (мобильные информационные конструкции), в том числе праздничного, а также временных строительных ограждающих конструкций;

1.6. установка декоративной подсветки объекта культурного наследия и прилегающих территорий;

1.7. ремонт, реконструкция существующих дорожек, устройство новых пешеходных дорожек с использованием в качестве покрытия натуральных материалов (камень, дерево, гравийная смесь, плиточное покрытие, имитирующее натуральное);

1.8. санитарные рубки (прочистка, прореживание, уборка сухостоя);

1.9. проведение мероприятий, направленных на обеспечение пожарной и экологической безопасности;

1.10. обеспечение санитарной безопасности;

1.11. организация оборудованных мест для сбора мусора вне основных секторов обзора объекта культурного наследия;

1.12. для участков лесного фонда – проведение работ по благоустройству и озеленению территории в рамках проекта лесоустройства;

2. Запрещается:

2.1. размещение объектов капитального строительства;

2.2. установка ограждений, нарушающих визуальное восприятие объектов культурного наследия;

2.3. нарушение ландшафтных характеристик территории, в том числе изменение характеристик природного рельефа;

2.4. размещение вышек передающих радиотехнических объектов и других инженерных сооружений, изменяющих силуэт объекта культурного наследия с основных точек их восприятия;

2.5. самовольные посадки (порубки) деревьев и кустарников;

2.6. загрязнение почв, грунтовых и подземных вод, поверхностных стоков;

2.7. разведение костров;

2.8. размещение мест захоронения и свалок промышленных, бытовых и сельскохозяйственных отходов;

2.9. организация необорудованных мест для сбора мусора;

2.10. устройство складов, площадок для хранения веществ, материалов и оборудования;

2.11. размещение рекламы, вывесок, за исключением случаев, предусмотренных пунктом 3 статьи 35.1 Федерального закона от 25.06.2002 № 73-ФЗ «Об объектах культурного наследия (памятниках истории и культуры) народов Российской Федерации»;

2.12. хозяйственная деятельность, приводящая к изменению структуры природного ландшафта и существующих отметок рельефа;

2.13. создание разрушающих вибрационных нагрузок динамическим воздействием на почву, а также грунты в зоне их взаимодействия с объектами культурного наследия.