



ГОСУДАРСТВЕННАЯ ИНСПЕКЦИЯ ПО ОХРАНЕ ОБЪЕКТОВ
КУЛЬТУРНОГО НАСЛЕДИЯ САХАЛИНСКОЙ ОБЛАСТИ

ПРИКАЗ

от 16.07.2020 № 3.42-63

г. Южно-Сахалинск

Об установлении зон охраны, утверждении предмета охраны, границ и режимов использования земель в границах объекта культурного наследия регионального значения «Могила неизвестного советского воина, погибшего в 1945 году при освобождении Южного Сахалина от японских милитаристов», расположенного по адресу: Сахалинская область, Смирныховский район, 12 км от с. Победино в районе Черной речки

В соответствии с Федеральным законом от 25.06.2002 № 73-ФЗ «Об объектах культурного наследия (памятниках истории и культуры) народов Российской Федерации», приказываю:

1. Утвердить

- предмет охраны объекта культурного наследия регионального значения «Могила неизвестного советского воина, погибшего в 1945 году при освобождении Южного Сахалина от японских милитаристов», расположенного по адресу: Сахалинская область, Смирныховский район, 12 км от с. Победино в районе Черной речки, согласно приложению №1 к настоящему приказу;

- границы территории объекта культурного наследия регионального значения «Могила неизвестного советского воина, погибшего в 1945 году при освобождении Южного Сахалина от японских милитаристов», расположенного по адресу: Сахалинская область, Смирныховский район, 12 км от с. Победино в районе Черной речки, согласно приложению № 2 к

настоящему приказу;

- режим использования территории объекта культурного наследия регионального значения «Могила неизвестного советского воина, погибшего в 1945 году при освобождении Южного Сахалина от японских милитаристов», расположенного по адресу: Сахалинская область, Смирныховский район, 12 км от с. Победино в районе Черной речки, согласно приложению № 3 к настоящему приказу.

2. Установить границы зон охраны объекта культурного наследия регионального значения «Могила неизвестного советского воина, погибшего в 1945 году при освобождении Южного Сахалина от японских милитаристов», расположенного по адресу: Сахалинская область, Смирныховский район, 12 км от с. Победино в районе Черной речки, согласно приложению № 4 к настоящему приказу.

3. Обязанность по возмещению убытков, причинённых в связи с установлением зон охраны возлагается на государственную инспекцию по охране объектов культурного наследия Сахалинской области.

4. Убытки, причинные в связи с установлением зон охраны, возмещаются не позднее чем через два года со дня вступления в силу настоящего приказа.

5. Настоящий приказ вступает в силу через 10 дней со дня его официального опубликования

6. Опубликовать настоящий приказ в газете «Губернские ведомости», на «Официальном интернет-портале правовой информации», разместить на официальном сайте государственной инспекции по охране объектов культурного наследия Сахалинской области.

Руководитель инспекции



А.Н.Гринев

Приложение №1 к приказу
государственной инспекции по охране
объектов культурного наследия
Сахалинской области
от 16.07.2020 № 3.42-63

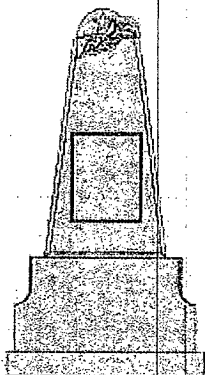
Предмет охраны

объекта культурного наследия регионального значения «Могила неизвестного советского воина, погибшего в 1945 году при освобождении Южного Сахалина от японских милитаристов», расположенного по адресу: Сахалинская область, Смирныховский район, 12 км от с. Победино в районе Черной речки

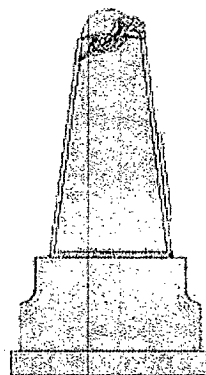
1. Существующее местоположение могилы, расположенной у главной транспортной магистрали острова Сахалин - автомобильной дороги 64-Н1 в 7,9 км к северу от с. Рошино, в 3,5 км к югу от реки Черная;
2. Захоронение (останки);
3. Объемно-пространственная композиция - надгробие в виде каменного обелиска на постаменте, выполненного из того же материала, цветник над захоронением, выполненный из бетона, местоположение ограды;
4. Архитектурно-художественное оформление надгробия, включая мемориальную доску из черного мрамора на западной стороне обелиска с надписью «Старший вычислитель 2-го дивизиона 284-го артиллерийского полка старший сержант Тутбалин подорвался на mine 1 июня 1945 г.», завершение обелиска в виде лавровой ветви и солдатской каски с выгравированной звездой, окрашенной в красный цвет, оформление постамента и обелиска (скошенные ребра);
5. Колористическое решение надгробия и элементов его архитектурно-художественного оформления.

**Схема предмета охраны
объекта культурного наследия регионального значения
«Могила неизвестного советского воина, погибшего в 1945 году при
освобождении Южного Сахалина от японских милитаристов»,
расположенного по адресу: Сахалинская область, Смирныховский
район, 12 км от с. Победино в районе Черной речки**


ГЛАВНЫЙ ВИД




БОКОВОЙ ВИД



ПЛАН




 Элементы, подлежащие сохранению






Приложение №2 к приказу
государственной инспекции по охране
объектов культурного наследия
Сахалинской области
от 16.07.2020 № 3.42-63

Границы территории объекта культурного наследия регионального значения «Могила неизвестного советского воина, погибшего в 1945 году при освобождении Южного Сахалина от японских милитаристов», расположенного по адресу: Сахалинская область, Смирныховский район, 12 км от с. Победино в районе Черной речки



Условные обозначения:

-  Объект культурного наследия регионального значения
-  Территория объекта культурного наследия
-  7 Характерные (поворотные) точки границ территории объекта

Координаты характерных (поворотных) точек границы территории объекта культурного наследия регионального значения «Могила неизвестного советского воина, погибшего в 1945 году при освобождении Южного Сахалина от японских милитаристов», расположенного по адресу: Сахалинская область, Смирныховский район, 12 км от с. Победино в районе Черной речки

№ Характерной (поворотной) точки	Координаты характерных (поворотных) точек в местной системе координат (МСК)		Координаты характерных (поворотных) точек во всемирной системе координат (WGS-84)	
	X	Y	широта	долгота
1	65752,98	27889,42	50°01'51.05462"N	142°45'31.65624"E
2	65747,17	27891,23	50°01'50.86760"N	142°45'31.75198"E
3	65749,38	27897,72	50°01'50.94258"N	142°45'32.07614"E
4	65754,81	27895,91	50°01'51.11730"N	142°45'31.98071"E

Приложение № 3 к приказу
государственной инспекции по
охране объектов культурного
наследия Сахалинской области
от 26.07.2020 № 3.42-63

**Режим использования территории объекта культурного наследия
регионального значения «Могила неизвестного советского воина,
погибшего в 1945 году при освобождении Южного Сахалина от японских
милитаристов», расположенного по адресу: Сахалинская область,
Смирныховский район, 12 км от с. Победино в районе Черной речки**

1. На территории объекта культурного наследия разрешается:

- 1.1 проведение работ по сохранению объекта культурного наследия, направленных на обеспечение физической сохранности объекта культурного наследия, в том числе консервация, ремонт, реставрация;
- 1.2 обеспечение доступности объекта культурного наследия в целях его экспонирования, обеспечение сохранения традиционного визуального восприятия объекта культурного наследия с основных видовых точек;
- 1.3 обеспечение мер сохранности объекта культурного наследия его пожарной безопасности, защиты от динамических воздействий;
- 1.4 проведение научно-исследовательских работ в целях выявления объектов археологического наследия и воинских артефактов;
- 1.5 хозяйственная деятельность, не нарушающая целостность объекта культурного наследия и не создающая угрозы его повреждения, разрушения или уничтожения;
- 1.6 благоустройство и озеленение территории с установкой малых архитектурных форм (скамьи, урны, цветочницы), объектов монументального искусства, видовых площадок и площадок для отдыха, не нарушающих визуального восприятия объекта культурного наследия;
- 1.7 размещение информационных надписей и обозначений, относящихся к объекту культурного наследия;
- 1.8 установка элементов информационно-декоративного оформления (мобильные информационные конструкции), в том числе праздничного, а также временных строительных ограждающих конструкций;


2. На территории объекта культурного наследия запрещается:

- 2.1 изменения предмета охраны объекта культурного наследия;
- 2.2 размещение рекламы, вывесок на Объекте и территории Объекта, за исключением случаев, предусмотренных пунктом 3 статьи 35.1 Федерального закона от 25.06.2002 № 73-ФЗ «Об объектах культурного наследия (памятниках истории и культуры) народов Российской Федерации»;
- 2.3 строительство, за исключением применения специальных мер, направленных на сохранение и восстановление (регенерацию) объекта культурного наследия;

2.4 прокладка инженерных коммуникаций, не относящихся к обеспечению использования и обслуживания объекта культурного наследия.

Приложение № 4 к приказу
государственной инспекции по охране
объектов культурного наследия
Сахалинской области
от 16.07.2020. № 3.42-63

Границы зон охраны объекта культурного наследия регионального значения «Могила неизвестного советского воина, погибшего в 1945 году при освобождении Южного Сахалина от японских милитаристов», расположенного по адресу: Сахалинская область, Смирныховский район, 12 км от с. Победино в районе Черной речки



Условные обозначения:

- Объект культурного наследия регионального значения
- Территория объекта культурного наследия
- Зона охраняемого природного ландшафта
- Характерные (поворотные) точки границ зоны охраняемого природного ландшафта
- Индекс режима использования земель в границах зоны охраняемого природного ландшафта и номер регламентного участка

**Координаты характерных (поворотных) точек границ зон охраны
объекта культурного наследия регионального значения «Могила
неизвестного советского воина, погибшего в 1945 году при освобождении
Южного Сахалина от японских милитаристов», расположенного по
адресу: Сахалинская область, Смирныховский район, 12 км от с.
Победино в районе Черной речки**

Зона охраняемого природного ландшафта

№ Характерной (поворотной) точки	Координаты характерных (поворотных) точек в местной системе координат (МСК)		Координаты характерных (поворотных) точек во всемирной системе координат (WGS-84)	
	X	Y	X	Y
1.	27915,63	65750,26	49°41'42.56514"N	143°17'31.56575"E
2.	27888,42	65742,59	49°41'41.68222"N	143°17'31.19593"E
3.	27884,77	65755,52	49°41'41.56806"N	143°17'31.84272"E
4.	27911,54	65763,08	49°41'42.43670"N	143°17'32.20726"E

**Особые режимы использования земель в границах охранной зоны
объекта культурного наследия регионального значения «Могила
неизвестного советского воина, погибшего в 1945 году при освобождении
Южного Сахалина от японских милитаристов», расположенного по
адресу: Сахалинская область, Смирныховский район, 12 км от с.
Победино в районе Черной речки**

1. Разрешается:

1.1. проведение мероприятий, направленных на сохранение элементов природного ландшафта, особенностей рельефа, гидрографии;

1.2. ремонт, реконструкция существующих линейных объектов, в том числе реконструкция существующих инженерных сетей, установка отдельно стоящего уличного освещения, с последующим благоустройством территории и рекультивации нарушенных земель;

1.3. проведение работ по инженерной защите территории, при наличии инженерно-геологического заключения об отсутствии негативного воздействия на гидрогеологические и экологические условия;

1.4. благоустройство и озеленение территории с установкой малых архитектурных форм (скамьи, урны, цветочницы), объектов монументального искусства, видовых площадок и площадок для отдыха, не нарушающих визуального восприятия объектов культурного наследия;

1.5. установка элементов информационно-декоративного оформления (мобильные информационные конструкции), в том числе праздничного, а также временных строительных ограждающих конструкций, не нарушающих условий визуального восприятия объектов культурного наследия;

1.6. установка декоративной подсветки объекта культурного наследия и прилегающих территорий;

1.7. ремонт, реконструкция существующих дорожек, устройство новых пешеходных дорожек с использованием в качестве покрытия натуральных материалов (камень, дерево, гравийная смесь, плиточное покрытие, имитирующее натуральное), асфальта;

1.8. санитарные рубки (прочистка, прореживание, уборка сухостоя);

1.9. проведение мероприятий, направленных на обеспечение пожарной и экологической безопасности;

1.10. обеспечение санитарной безопасности;

1.11. организация оборудованных мест для сбора мусора вне основных секторов обзора объекта культурного наследия;

1.12. для участков лесного фонда – проведение работ по благоустройству и озеленению территории в рамках проекта лесоустройства.

2. Запрещается:

2.1. размещение объектов капитального строительства;

2.2. установка ограждений, нарушающих визуальное восприятие объектов культурного наследия;

2.3. нарушение ландшафтных характеристик территории, в том числе изменение характеристик природного рельефа;

2.4. размещение вышек передающих радиотехнических объектов и других инженерных сооружений, изменяющих силуэт объекта культурного наследия с основных точек их восприятия;

2.5. самовольные посадки (порубки) деревьев и кустарников;

2.6. загрязнение почв, грунтовых и подземных вод, поверхностных стоков;

2.7. разведение костров;

2.8. размещение мест захоронения и свалок промышленных, бытовых и сельскохозяйственных отходов;

2.9. организация необорудованных мест для сбора мусора;

2.10. устройство складов, площадок для хранения вещей, материалов и оборудования;

2.11. размещение рекламы, вывесок, за исключением случаев, предусмотренных пунктом 3 статьи 35.1 Федерального закона от 25.06.2002 № 73-ФЗ «Об объектах культурного наследия (памятниках истории и культуры) народов Российской Федерации»;

2.12. хозяйственная деятельность, приводящая к изменению структуры природного ландшафта и существующих отметок рельефа;

2.13. разведка, разработка и добыча полезных ископаемых, разработка карьеров, бурение скважин;

2.14. создание разрушающих вибрационных нагрузок динамическим воздействием на почву, а также грунты в зоне их взаимодействия с объектом культурного наследия.