



ГОСУДАРСТВЕННАЯ ИНСПЕКЦИЯ ПО ОХРАНЕ ОБЪЕКТОВ  
КУЛЬТУРНОГО НАСЛЕДИЯ САХАЛИНСКОЙ ОБЛАСТИ

**ПРИКАЗ**

от 16.07.2010 № 3.42-66

г. Южно-Сахалинск

**Об установлении зон охраны, утверждении предмета охраны, границ и режимов использования земель в границах объекта культурного наследия регионального значения «Памятный знак в честь погибших во второй мировой войне на Южном Сахалине и Курильских островах», расположенного по адресу: Сахалинская область, Смирныховский район, 1 км севернее с. Победино**

В соответствии с Федеральным законом от 25.06.2002 № 73-ФЗ «Об объектах культурного наследия (памятниках истории и культуры) народов Российской Федерации», приказываю:

1. Утвердить

- предмет охраны объекта культурного наследия регионального значения «Памятный знак в честь погибших во второй мировой войне на Южном Сахалине и Курильских островах», расположенного по адресу: Сахалинская область, Смирныховский район, 1 км севернее с. Победино, согласно приложению №1 к настоящему приказу;

- границы территории объекта культурного наследия регионального значения «Памятный знак в честь погибших во второй мировой войне на Южном Сахалине и Курильских островах», расположенного по адресу: Сахалинская область, Смирныховский район, 1 км севернее с. Победино, согласно приложению № 2 к настоящему приказу;

- режим использования территории объекта культурного наследия регионального значения «Памятный знак в честь погибших во второй

мировой войне на Южном Сахалине и Курильских островах», расположенного по адресу: Сахалинская область, Смирныховский район, 1 км севернее с. Победино, согласно приложению № 3 к настоящему приказу.

2. Установить границы зон охраны объекта культурного наследия регионального значения «Памятный знак в честь погибших во второй мировой войне на Южном Сахалине и Курильских островах», расположенного по адресу: Сахалинская область, Смирныховский район, 1 км севернее с. Победино, согласно приложению № 4 к настоящему приказу.


3. Обязанность по возмещению убытков, причинённых в связи с установлением зон охраны возлагается на государственную инспекцию по охране объектов культурного наследия Сахалинской области.

4. Убытки, причинные в связи с установлением зон охраны, возмещаются не позднее чем через два года со дня вступления в силу настоящего приказа.

5. Настоящий приказ вступает в силу через 10 дней со дня его официального опубликования

6. Опубликовать настоящий приказ в газете «Губернские ведомости», на «Официальном интернет-портале правовой информации», разместить на официальном сайте государственной инспекции по охране объектов культурного наследия Сахалинской области.

Руководитель инспекции



А.Н.Гринев

Приложение №1 к приказу  
государственной инспекции по охране  
объектов культурного наследия  
Сахалинской области  
от 15.07.2010 № 3.42-62

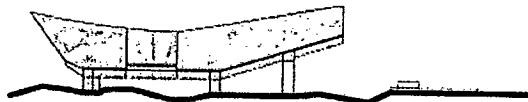
### Предмет охраны

**объекта культурного наследия регионального значения «Памятный знак в честь погибших во второй мировой войне на Южном Сахалине и Курильских островах», расположенного по адресу: Сахалинская область, Смирныховский район, 1 км севернее с. Победино**

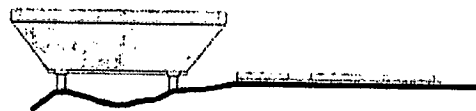
1. Существующее местоположение памятного знака, расположенного у подъездной дороги СА-15;
2. Объемно-пространственная композиция – основной объем, размещенный на опорных столбах, включающий место для проведения церемоний в северной части памятника - два прямоугольных объема на невысокой прямоугольной плите, четыре возвышающихся ступени-скамьи в южной части памятника, трактованные как зрительные ряды;
3. Материал - бетон, металл;
4. Архитектурно-художественное оформление, включая две плиты, размещенные над местом для проведения церемоний в форме сложенных листов на северной внутренней стене объема с надписью «Памятник погибшим на Сахалине и Курильских островах. С мыслями о мире, в память всех погибших на Сахалине и Курильских островах во время Второй мировой войны воздвигнут этот памятник 1 ноября 1996 г.», выполненной на русском и японском языках, информационные таблички прямоугольной формы на внутренней стороне северо-западной стены с надписью «Памятник создан силами и при содействии правительства Японии, правительства Российской Федерации, фонда «Японская ассоциация членов семей павших», администрации Сахалинской области, администрации Смирныховского района. Проект проектно-строительного бюро А/О «Кикутакэ Киёнори», выполненной на русском и японском языках;
5. Колористическое решение памятного знака и элементов его архитектурно-художественного оформления - белый цвет основной площади памятника, светло-серый цвет внутренней напольной поверхности, информационных табличек и плит с надписями, черный цвет небольшого возвышения в северной части.

**Схема предмета охраны**  
**объекта культурного наследия регионального значения**  
**«Памятный знак в честь погибших во второй мировой войне на Южном**  
**Сахалине и Курильских островах», расположенного по адресу:**  
**Сахалинская область, Смирныховский район, 1 км севернее с. Победино**

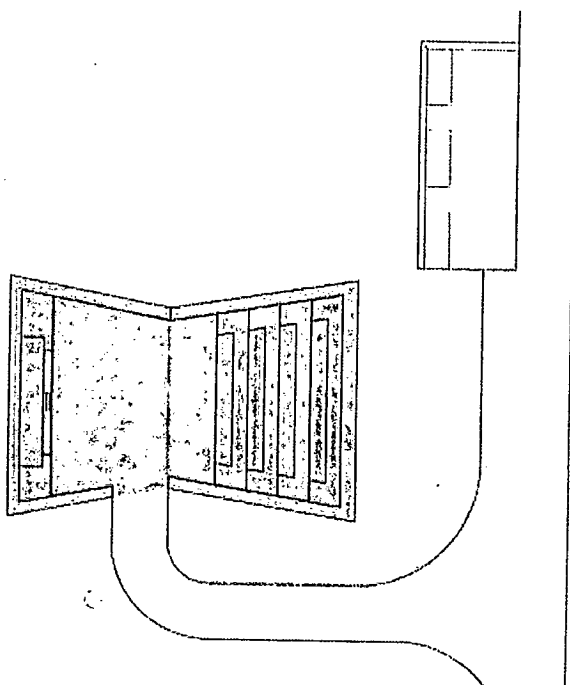
ГЛАВНЫЙ ФАСАД  
(ЗАПАДНАЯ ОРИЕНТАЦИЯ)



ВОСТОЧНЫЙ ФАСАД  
(ЮЖНАЯ ОРИЕНТАЦИЯ)




ПЛАН






Элементы, подлежащие сохранению

Приложение №2 к приказу  
государственной инспекции по охране  
объектов культурного наследия  
Сахалинской области  
от 15.07.2020 № 3.42.62

**Границы территории объекта культурного наследия регионального значения «Памятный знак в честь погибших во второй мировой войне на Южном Сахалине и Курильских островах», расположенного по адресу: Сахалинская область, Смирныховский район, 1 км севернее с. Победино**



Условные обозначения:

-  Объект культурного наследия регионального значения
-  Территория объекта культурного наследия
-  Характерные (поворотные) точки границ территории объекта культурного наследия

Координаты характерных (поворотных) точек границы территории объекта культурного наследия регионального значения «Памятный знак в честь погибших во второй мировой войне на Южном Сахалине и Курильских островах», расположенного по адресу: Сахалинская область, Смирныховский район, 1 км севернее с. Победино

№ Характерной (поворотной) точки	Координаты характерных (поворотных точек) в местной системе координат (МСК)		Координаты характерных (поворотных точек) во всемирной системе координат (WGS-84)	
	X	Y	Широта	Долгота
1	30772,69	45490,57	49°43'07.60195"N	143°00'38.98445"E
2	30763,38	45492,25	49°43'07.30139"N	143°00'39.07442"E
3	30739,44	45498,98	49°43'06.52955"N	143°00'39.42608"E
4	30729,32	45499,08	49°43'06.20210"N	143°00'39.43773"E
5	30728,26	45506,91	49°43'06.17114"N	143°00'39.82924"E
6	30740,64	45534,05	49°43'06.58334"N	143°00'41.17568"E
7	30759,90	45533,52	49°43'07.20638"N	143°00'41.13656"E
8	30760,35	45502,84	49°43'07.20786"N	143°00'39.60498"E
9	30774,93	45497,67	49°43'07.67747"N	143°00'39.33734"E

Приложение № 3 к приказу государственной инспекции по охране объектов культурного наследия Сахалинской области от 15.04.2020 № 3.4д-6д

**Режим использования территории объекта культурного наследия регионального значения «Памятный знак в честь погибших во второй мировой войне на Южном Сахалине и Курильских островах», расположенного по адресу: Сахалинская область, Смирныховский район, 1 км севернее с. Победино**

**1. На территории объекта культурного наследия разрешается:**

1.1 проведение работ по сохранению объекта культурного наследия, направленных на обеспечение физической сохранности объекта культурного наследия, в том числе консервация, ремонт, реставрация;

1.2 обеспечение доступности объекта культурного наследия в целях его экспонирования, обеспечение сохранения традиционного визуального восприятия объекта культурного наследия с основных видовых точек;

1.3 обеспечение мер сохранности объекта культурного наследия его пожарной безопасности, защиты от динамических воздействий;

1.4 проведение научно-исследовательских работ в целях выявления объектов археологического наследия и воинских артефактов;

1.5 хозяйственная деятельность, не нарушающая целостность объекта культурного наследия и не создающая угрозы его повреждения, разрушения или уничтожения;

1.6 благоустройство и озеленение территории с установкой малых архитектурных форм (скамьи, урны, цветочницы), объектов монументального искусства, видовых площадок и площадок для отдыха, не нарушающих визуального восприятия объекта культурного наследия;

1.7 размещение информационных надписей и обозначений, относящихся к объекту культурного наследия;

1.8 установка элементов информационно-декоративного оформления (мобильные информационные конструкции), в том числе праздничного, а также временных строительных ограждающих конструкций;

**2. На территории объекта культурного наследия запрещается:**

2.1 изменения предмета охраны объекта культурного наследия;

2.2 проведение всех видов земляных работ без выполнения археологических полевых работ в порядке, предусмотренном законодательством Российской Федерации в сфере государственной охраны объектов культурного наследия;

2.3 размещение рекламы, вывесок на Объекте и территории Объекта, за исключением случаев, предусмотренных пунктом 3 статьи 35.1 Федерального закона от 25.06.2002 № 73-ФЗ «Об объектах культурного наследия (памятниках истории и культуры) народов Российской Федерации»;


2.4 строительство, за исключением применения специальных мер, направленных на сохранение и восстановление (регенерацию) объекта культурного наследия;

2.5 прокладка инженерных коммуникаций, не относящихся к обеспечению использования и обслуживания объекта культурного наследия.



Приложение № 4 к приказу  
государственной инспекции по охране  
объектов культурного наследия  
Сахалинской области  
от 15.07.2020 г. № 342-62

**Границы зон охраны объекта культурного наследия регионального значения «Памятный знак в честь погибших во второй мировой войне на Южном Сахалине и Курильских островах», расположенного по адресу: Сахалинская область, Смирныховский район, 1 км севернее с. Победино**



Условные обозначения:

- Объект культурного наследия регионального значения
- Территория объекта культурного наследия
- Зона охраняемого природного ландшафта
- Характерные (поворотные) точки границ зоны охраняемого природного ландшафта
- И-1 Индекс режима использования земель в границах зоны охраняемого природного ландшафта и номер регламентного участка

**Координаты характерных (поворотных) точек границ зон охраны  
объекта культурного наследия регионального значения «Памятный знак  
в честь погибших во второй мировой войне на Южном Сахалине и  
Курильских островах», расположенного по адресу: Сахалинская область,  
Смирныховский район, 1 км севернее с. Победино**

**Зона охраняемого природного ландшафта**

№ Характерной (поворотной) точки	Координаты характерных (поворотных точек) в местной системе координат (МСК)		Координаты характерных (поворотных точек) во всемирной системе координат (WGS-84)	
	X	Y	Широта	Долгота
1.	30840,14	45478,84	49°43'09.77967"N	143°00'38.35458"E
2.	30830,54	45478,57	49°43'09.46889"N	143°00'38.34742"E
3.	30808,90	45477,30	49°43'08.76807"N	143°00'38.29828"E
4.	30659,83	45454,69	49°43'03.93441"N	143°00'37.26794"E
5.	30656,67	45497,42	49°43'03.85039"N	143°00'39.40270"E
6.	30679,38	45514,62	49°43'04.59264"N	143°00'40.24621"E
7.	30704,14	45533,19	49°43'05.40181"N	143°00'41.15676"E
8.	30719,68	45549,08	49°43'05.91147"N	143°00'41.93963"E
9.	30759,96	45550,60	49°43'07.21561"N	143°00'41.98900"E
10.	30780,74	45541,91	49°43'07.88436"N	143°00'41.54160"E
11.	30798,17	45527,23	49°43'08.44214"N	143°00'40.79744"E
12.	30807,58	45515,99	49°29'04.80389"N	142°23'15.83489"E
13.	30816,75	45506,59	49°50'38.74322"N	142°22'32.89264"E
14.	30828,38	45493,14	49°50'38.30805"N	142°22'32.90719"E

**Особые режимы использования земель в границах охранной зоны  
объекта культурного наследия регионального значения «Памятный знак  
в честь погибших во второй мировой войне на Южном Сахалине и  
Курильских островах», расположенного по адресу: Сахалинская область,  
Смирныховский район, 1 км севернее с. Победино**

**1. Разрешается:**

1.1. проведение мероприятий, направленных на сохранение элементов природного ландшафта, особенностей рельефа, гидрографии;

1.2. проведение противозрозионных мероприятий на склонах, расчистка русел рек, ручьев и днищ оврагов, при наличии инженерно-геологического заключения об отсутствии негативного воздействия на гидрогеологические и экологические условия;

1.3. ремонт, реконструкция существующих линейных объектов, в том числе реконструкция существующих инженерных сетей, установка отдельно стоящего уличного освещения, с последующим благоустройством территории и рекультивации нарушенных земель;

1.4. проведение работ по инженерной защите территории, при наличии инженерно-геологического заключения об отсутствии негативного воздействия на гидрогеологические и экологические условия;

1.5. благоустройство и озеленение территории с установкой малых архитектурных форм (скамьи, урны, цветочницы), объектов монументального искусства, видовых площадок и площадок для отдыха, не нарушающих визуального восприятия объектов культурного наследия;

1.6. установка элементов информационно-декоративного оформления (мобильные информационные конструкции), в том числе праздничного, а также временных строительных ограждающих конструкций, не нарушающих условий визуального восприятия объекта культурного наследия;

1.7. установка декоративной подсветки объекта культурного наследия и прилегающих территорий;

1.8. ремонт, реконструкция существующих дорожек, устройство новых пешеходных дорожек с использованием в качестве покрытия натуральных материалов (камень, дерево, гравийная смесь, плиточное покрытие, имитирующее натуральное);

1.9. санитарные рубки (прочистка, прореживание, уборка сухостоя);

1.10. проведение мероприятий, направленных на обеспечение пожарной и экологической безопасности;

1.11. обеспечение санитарной безопасности;

1.12. организация оборудованных мест для сбора мусора вне основных секторов обзора объекта культурного наследия;

1.13. для участков лесного фонда – проведение работ по благоустройству и озеленению территории в рамках проекта лесоустройства.

## **2. Запрещается:**

2.1. размещение объектов капитального строительства;

2.2. проведение всех видов земляных работ без проведения археологических полевых работ в порядке, предусмотренном законодательством Российской Федерации в сфере государственной охраны объектов культурного наследия;

2.3. установка ограждений, нарушающих визуальное восприятие объекта культурного наследия;

2.4. нарушение ландшафтных характеристик территории, в том числе изменение характеристик природного рельефа;

2.5. размещение вышек передающих радиотехнических объектов и других инженерных сооружений, изменяющих силуэт объекта культурного наследия с основных точек их восприятия;

2.6. самовольные посадки (порубки) деревьев и кустарников;

2.7. загрязнение почв, грунтовых и подземных вод, поверхностных стоков;

- 2.8. разведение костров;
- 2.9. размещение мест захоронения и свалок промышленных, бытовых и сельскохозяйственных отходов;
- 2.10. организация необорудованных мест для сбора мусора;
- 2.11. устройство складов, площадок для хранения веществ, материалов и оборудования;
- 2.12. размещение рекламы, вывесок, за исключением случаев, предусмотренных пунктом 3 статьи 35.1 Федерального закона от 25.06.2002 № 73-ФЗ «Об объектах культурного наследия (памятниках истории и культуры) народов Российской Федерации»;
- 2.13. хозяйственная деятельность, приводящая к изменению структуры природного ландшафта и существующих отметок рельефа;
- 2.14. разведка, разработка и добыча полезных ископаемых, разработка карьеров, бурение скважин;
- 2.15. создание разрушающих вибрационных нагрузок динамическим воздействием на почву, а также грунты в зоне их взаимодействия с объектом культурного наследия.