



ГОСУДАРСТВЕННАЯ ИНСПЕКЦИЯ ПО ОХРАНЕ ОБЪЕКТОВ  
КУЛЬТУРНОГО НАСЛЕДИЯ САХАЛИНСКОЙ ОБЛАСТИ

**ПРИКАЗ**

от 12.10.2010 № 3.42-100

г. Южно-Сахалинск

**Об установлении зон охраны, утверждении предмета охраны, границ и режимов использования земель в границах объекта культурного наследия регионального значения «Бюст Героя Советского Союза Леонида Владимировича Смирных», расположенного по адресу: Сахалинская область, Смирныховский район, п. Смирных, ул. Ленина**

В соответствии с Федеральным законом от 25.06.2002 № 73-ФЗ «Об объектах культурного наследия (памятниках истории и культуры) народов Российской Федерации», приказываю:

1. Утвердить

- предмет охраны объекта культурного наследия регионального значения «Бюст Героя Советского Союза Леонида Владимировича Смирных», расположенного по адресу: Сахалинская область, Смирныховский район, п. Смирных, ул. Ленина, согласно приложению №1 к настоящему приказу;

- границы территории объекта культурного наследия регионального значения «Бюст Героя Советского Союза Леонида Владимировича Смирных», расположенного по адресу: Сахалинская область, Смирныховский район, п. Смирных, ул. Ленина, согласно приложению № 2 к настоящему приказу;

- режим использования территории объекта культурного наследия регионального значения «Бюст Героя Советского Союза Леонида Владимировича Смирных», расположенного по адресу: Сахалинская область, 3.42-104 (п)(2.0)

Смирныховский район, п. Смирных, ул. Ленина, согласно приложению № 3 к настоящему приказу.

2. Установить границы зон охраны объекта культурного наследия регионального значения «Бюст Героя Советского Союза Леонида Владимировича Смирных», расположенного по адресу: Сахалинская область, Смирныховский район, п. Смирных, ул. Ленина, согласно приложению № 4 к настоящему приказу.

3. Обязанность по возмещению убытков, причинённых в связи с установлением зон охраны возлагается на государственную инспекцию по охране объектов культурного наследия Сахалинской области.

4. Убытки, причинные в связи с установлением зон охраны, возмещаются не позднее чем через два года со дня вступления в силу настоящего приказа.

5. Настоящий приказ вступает в силу через 10 дней со дня его официального опубликования

6. Опубликовать настоящий приказ на «Официальном интернет-портале правовой информации», разместить на официальном сайте государственной инспекции по охране объектов культурного наследия Сахалинской области.

Руководитель инспекции



А.Н.Гринев

Приложение №1 к приказу  
государственной инспекции по охране  
объектов культурного наследия  
Сахалинской области  
от 18.10.2020 № 3.42-100

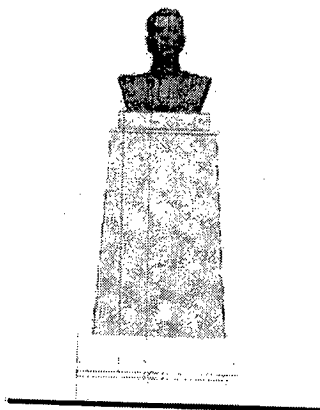
### Предмет охраны

объекта культурного наследия регионального значения «Бюст Героя Советского Союза Леонида Владимировича Смирных», расположенного по адресу: Сахалинская область, Смирныховский район, п. Смирных, ул. Ленина

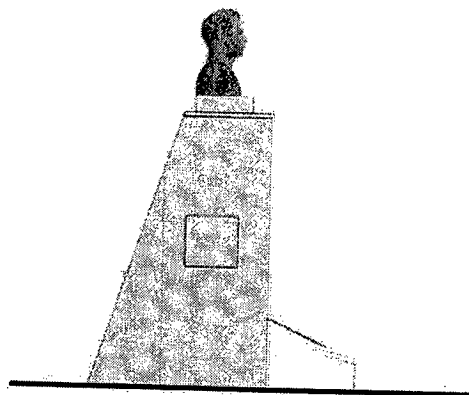
1. Существующее местоположение бюста и градостроительные характеристики в композиционно-планировочной структуре сквера, восточная граница которого проходит по улице Ленина;
2. Объемно-пространственная композиция памятника, в том числе двухступенчатый прямоугольный в плане постамент в форме прямоугольной трапеции, облицованный плитами из гранита черного цвета, бюст из металла, установленный на постаменте;
3. Архитектурно-художественное оформление памятника, включая надпись: «Леонид Смирных» и символ наградного знака Героя Советского Союза на восточной главной стороне постамента, выполненные из металла;
4. Колористическое решение бюста, постамента и элементов архитектурно-художественного оформления (уточняется в процессе реставрационных исследований).

**Схема предмета охраны**  
**объекта культурного наследия регионального значения**  
**«Бюст Героя Советского Союза Леонида Владимировича Смирных»,**  
**расположенного по адресу: Сахалинская область, Смирныховский**  
**район, п. Смирных, ул. Ленина**


**ГЛАВНЫЙ ФАСАД**  
(СЕВЕРО-ВОСТОЧНАЯ ОРИЕНТАЦИЯ)





**БОКОВОЙ ФАСАД**  
(ЮГО-ВОСТОЧНАЯ ОРИЕНТАЦИЯ)



**ПЛАН**




 **Элементы, подлежащие сохранению**



Приложение №2 к приказу  
государственной инспекции по охране  
объектов культурного наследия  
Сахалинской области  
от 12.10.2010 № 3.Уд.100

**Границы территории объекта культурного наследия регионального значения «Бюст Героя Советского Союза Леонида Владимировича Смирных», расположенного по адресу: Сахалинская область, Смирныховский район, п. Смирных, ул. Ленина**



Условные обозначения:

- объект культурного наследия
- территория объекта культурного наследия
- 1 ● характерные (поворотные) точки границ территории объекта культурного наследия

Координаты характерных (поворотных) точек границы территории объекта культурного наследия регионального значения «Бюст Героя Советского Союза Леонида Владимировича Смирных», расположенного по адресу: Сахалинская область, Смирныховский район, п. Смирных, ул. Ленина

№ Характерной (поворотной) точки	Координаты характерных (поворотных) точек в местной системе координат (МСК)		Координаты характерных (поворотных) точек во всемирной системе координат (WGS-84)	
	X	Y	Широта	Долгота
1.	32738,16	34152,01	49°44'05.98203"N	142°51'11.57773"E
2.	32738,58	34153,97	49°44'05.99659"N	142°51'11.67527"E
3.	32740,17	34157,14	49°44'06.04961"N	142°51'11.83232"E
4.	32742,02	34159,31	49°44'06.11055"N	142°51'11.93925"E
5.	32744,19	34160,69	49°44'06.18145"N	142°51'12.00649"E
6.	32746,79	34161,38	49°44'06.26593"N	142°51'12.03896"E
7.	32749,27	34161,38	49°44'06.34618"N	142°51'12.03707"E
8.	32751,87	34160,74	49°44'06.43000"N	142°51'12.00313"E
9.	32754,30	34159,37	49°44'06.50795"N	142°51'11.93288"E
10.	32756,36	34157,25	49°44'06.57357"N	142°51'11.82546"E
11.	32757,90	34154,98	49°44'06.62228"N	142°51'11.71095"E
12.	32758,53	34152,01	49°44'06.64119"N	142°51'11.56219"E
13.	32758,85	34149,10	49°44'06.65011"N	142°51'11.41666"E
14.	32758,80	34146,14	49°44'06.64703"N	142°51'11.26891"E
15.	32757,90	34143,55	49°44'06.61662"N	142°51'11.14029"E
16.	32756,31	34141,27	49°44'06.56405"N	142°51'11.02767"E
17.	32754,19	34139,52	49°44'06.49458"N	142°51'10.94192"E
18.	32751,92	34138,41	49°44'06.42057"N	142°51'10.88823"E
19.	32749,33	34137,99	49°44'06.33655"N	142°51'10.86924"E
20.	32746,63	34138,36	49°44'06.24937"N	142°51'10.88977"E
21.	32744,14	34139,36	49°44'06.16928"N	142°51'10.94160"E
22.	32741,86	34141,06	49°44'06.09635"N	142°51'11.02821"E
23.	32740,28	34143,02	49°44'06.04619"N	142°51'11.12727"E
24.	32739,11	34145,34	49°44'06.00947"N	142°51'11.24400"E
25.	32738,37	34147,99	49°44'05.98684"N	142°51'11.37687"E
26.	32738,16	34150,48	49°44'05.98127"N	142°51'11.50134"E

Приложение № 3 к приказу  
государственной инспекции по  
охране объектов культурного  
наследия Сахалинской области  
от 12.10.2010 № 3.42-100


**Режим использования территории объекта культурного наследия  
регионального значения «Бюст Героя Советского Союза Леонида  
Владимировича Смирных», расположенного по адресу: Сахалинская  
область, Смирныховский район, п. Смирных, ул. Ленина**

**1. На территории объекта культурного наследия разрешается:**

- 1.1 проведение работ по сохранению объекта культурного наследия, направленных на обеспечение физической сохранности объекта культурного наследия, в том числе консервация, ремонт, реставрация;
  - 1.2 обеспечение доступности объекта культурного наследия в целях его экспонирования, обеспечение сохранения традиционного визуального восприятия объекта культурного наследия с основных видовых точек;
  - 1.3 обеспечение мер сохранности объекта культурного наследия его пожарной безопасности, защиты от динамических воздействий;
  - 1.4 проведение научно-исследовательских работ в целях выявления объектов археологического наследия и воинских артефактов;
  - 1.5 хозяйственная деятельность, не нарушающая целостность объекта культурного наследия и не создающая угрозы его повреждения, разрушения или уничтожения;
  - 1.6 благоустройство и озеленение территории с установкой малых архитектурных форм (скамьи, урны, цветочницы), объектов монументального искусства, видовых площадок и площадок для отдыха, не нарушающих визуального восприятия объекта культурного наследия;
  - 1.7 размещение информационных надписей и обозначений, относящихся к объекту культурного наследия;
  - 1.8 установка элементов информационно-декоративного оформления (мобильные информационные конструкции), в том числе праздничного, а также временных строительных ограждающих конструкций;
- 2. На территории объекта культурного наследия запрещается:**
- 2.1 изменения предмета охраны объекта культурного наследия;
  - 2.2 размещение рекламы, вывесок на Объекте и территории Объекта, за исключением случаев, предусмотренных пунктом 3 статьи 35.1 Федерального закона от 25.06.2002 № 73-ФЗ «Об объектах культурного наследия (памятниках истории и культуры) народов Российской Федерации»;
  - 2.3 строительство, за исключением применения специальных мер, направленных на сохранение и восстановление (регенерацию) объекта культурного наследия;
  - 2.4 прокладка инженерных коммуникаций, не относящихся к обеспечению использования и обслуживания объекта культурного наследия.

Приложение № 4 к приказу  
государственной инспекции по охране  
объектов культурного наследия  
Сахалинской области  
от 12.10.2020 г. № 3.4д-100

**Границы зон охраны объекта культурного наследия регионального  
значения «Бюст Героя Советского Союза Леонида Владимировича  
Смирных», расположенного по адресу: Сахалинская область,  
Смирныховский район, п. Смирных, ул. Ленина**



Условные обозначения:

- Объект культурного наследия регионального значения
- Территория объекта культурного наследия
- Охранная зона объекта культурного наследия
- Характерные (поворотные) точки границ охранной зоны объекта культурного наследия
- 03-1 Индекс режима использования земель в границах охранной зоны объекта культурного наследия и номер кадастрового участка



Координаты характерных (поворотных) точек границ зон охраны объекта культурного наследия регионального значения «Бюст Героя Советского Союза Леонида Владимировича Смирных», расположенного по адресу: Сахалинская область, Смирныховский район, п. Смирных, ул. Ленина

Охранная зона объекта культурного наследия

№ Характерной (поворотной) точки	Координаты характерных (поворотных) точек в местной системе координат (МСК)		Координаты характерных (поворотных) точек во всемирной системе координат (WGS-84)	
	X	Y	широта	долгота
1.	34176,4	32711,69	49°44'51.80420"N	142°49'58.55116"E
2.	34178,38	32734,08	49°44'51.87954"N	142°49'59.66777"E
3.	34183,45	32763,37	49°44'52.05833"N	142°50'01.12656"E
4.	34109,96	32769,62	49°44'49.68339"N	142°50'01.49571"E
5.	34105,02	32718,67	49°44'49.49790"N	142°49'58.95517"E

Особые режимы использования земель и требования к градостроительным регламентам в границах охранной зоны объекта культурного наследия регионального значения «Бюст Героя Советского Союза Леонида Владимировича Смирных», расположенного по адресу: Сахалинская область, Смирныховский район, п. Смирных, ул. Ленина

1. Разрешается:

- ремонт, реконструкция существующих линейных объектов, в том числе реконструкция существующих инженерных сетей, установка отдельно стоящего оборудования уличного освещения, с последующим благоустройством территории и рекультивацией нарушенных земель;
- ремонт, реконструкция существующих дорожек, устройство новых пешеходных дорожек с использованием в качестве покрытия натуральных материалов (камень, дерево, гравийная смесь, плиточное покрытие, имитирующее натуральное), устройство цветников;
- благоустройство и озеленение территории с установкой малых архитектурных форм (скамьи, урны, цветочницы), объектов монументального искусства, видовых площадок и площадок для отдыха, не нарушающих визуального восприятия объектов культурного наследия;
- установка декоративной подсветки объекта культурного наследия и прилегающих территорий;
- установка элементов информационно-декоративного оформления (мобильные информационные конструкции), в том числе праздничного, а также временных строительных ограждающих конструкций, киосков, не нарушающих условий визуального восприятия объекта культурного наследия;
- проведение мероприятий, направленных на обеспечение пожарной и экологической безопасности;

**2. Запрещается:**

2.1 хозяйственная деятельность, нарушающая целостность объекта культурного наследия и создающая угрозу их повреждения, разрушения или уничтожения;

2.2 использование строительных технологий, создающих динамические нагрузки и оказывающих негативное воздействие на объекты культурного наследия и объекты историко-градостроительной среды;

2.3 размещение объектов капитального строительства;

2.4 установка ограждений, нарушающих визуальное восприятие объекта культурного наследия;

2.5 размещение стоянок автотранспортных средств;

2.6 размещение рекламы и вывесок, за исключением случаев, предусмотренных пунктом 3 статьи 35.1 Федерального закона от 25.06.2002 № 73-ФЗ «Об объектах культурного наследия (памятниках истории и культуры) народов Российской Федерации»;

2.7 организация необорудованных мест для сбора мусора.