



ГОСУДАРСТВЕННАЯ ИНСПЕКЦИЯ ПО ОХРАНЕ ОБЪЕКТОВ  
КУЛЬТУРНОГО НАСЛЕДИЯ САХАЛИНСКОЙ ОБЛАСТИ

ПРИКАЗ

от 12.10.2010 № 3.42-108

г. Южно-Сахалинск

Об установлении зон охраны, утверждении предмета охраны, границ и режимов использования земель в границах объекта культурного наследия регионального значения «Место гибели Героя Советского Союза Леонида Владимировича Смирных», расположенного по адресу: Сахалинская область, Смирныховский район, с. Победино, северная окраина

В соответствии с Федеральным законом от 25.06.2002 № 73-ФЗ «Об объектах культурного наследия (памятниках истории и культуры) народов Российской Федерации», приказываю:

1. Утвердить

- предмет охраны объекта культурного наследия регионального значения «Место гибели Героя Советского Союза Леонида Владимировича Смирных», расположенного по адресу: Сахалинская область, Смирныховский район, с. Победино, северная окраина, согласно приложению №1 к настоящему приказу;

- границы территории объекта культурного наследия регионального значения «Место гибели Героя Советского Союза Леонида Владимировича Смирных», расположенного по адресу: Сахалинская область, Смирныховский район, с. Победино, северная окраина, согласно приложению № 2 к настоящему приказу;

- режим использования территории объекта культурного наследия регионального значения «Место гибели Героя Советского Союза Леонида Владимировича Смирных», расположенного по адресу: Сахалинская область, 3.42-105 (п)(2.0)

Смирныховский район, с. Победино, северная окраина, согласно приложению № 3 к настоящему приказу.

2. Установить границы зон охраны объекта культурного наследия регионального значения «Место гибели Героя Советского Союза Леонида Владимировича Смирных», расположенного по адресу: Сахалинская область, Смирныховский район, с. Победино, северная окраина, согласно приложению № 4 к настоящему приказу.

3. Обязанность по возмещению убытков, причинённых в связи с установлением зон охраны возлагается на государственную инспекцию по охране объектов культурного наследия Сахалинской области.

4. Убытки, причинные в связи с установлением зон охраны, возмещаются не позднее чем через два года со дня вступления в силу настоящего приказа.

5. Настоящий приказ вступает в силу через 10 дней со дня его официального опубликования

6. Опубликовать настоящий приказ на «Официальном интернет-портале правовой информации», разместить на официальном сайте государственной инспекции по охране объектов культурного наследия Сахалинской области.

Руководитель инспекции



А.Н.Гринев

Приложение №1 к приказу  
государственной инспекции по охране  
объектов культурного наследия  
Сахалинской области  
от 16.10.2010 № 3-42-102

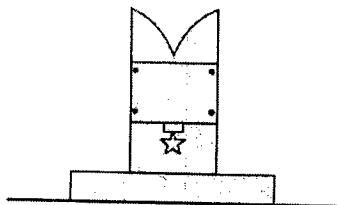
### Предмет охраны

объекта культурного наследия регионального значения «Место гибели Героя Советского Союза Леонида Владимировича Смирных», расположенного по адресу: Сахалинская область, Смирныховский район, с. Победино, северная окраина

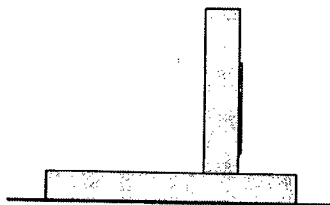
1. Существующее местоположение памятного знака в композиционно-планировочной структуре с. Победино (озелененная северная часть с. Победино, на северо-востоке от р. Побединка);
2. Композиция памятного знака, в том числе: каменная, прямоугольная плита-основание белого цвета, мемориальная каменная плита;
3. Архитектурно-декоративное оформление памятного знака: мемориальная каменная плита в форме стилизованного изображения зубца кремлевской (крепостной) стены, мемориальная табличка с надписью. Текст надписи, нанесенный в 1980 году: «Здесь 16 августа 1945 года пал смертью храбрых командир 3 батальона 179 стрелкового полка капитан Леонид Владимирович Смирных (1913—1945), удостоенный звания Героя Советского Союза посмертно» (при условии воссоздания). Под табличкой рельефное изображение Золотой Звезды Героя Советского Союза красного цвета;
4. Объемно-пространственная композиция памятного знака белого цвета (высота — 96 см. ширина — 50 см.), в том числе: основание, квадратное в плане.


**Схема предмета охраны**  
**объекта культурного наследия регионального значения**  
**«Место гибели Героя Советского Союза Леонида Владимировича**  
**Смирных», расположенного по адресу: Сахалинская область,**  
**Смирныховский район, с. Победино, северная окраина**

ГЛАВНЫЙ ФАСАД  
(СЕВЕРО-ЗАПАДНАЯ ОРИЕНТАЦИЯ)

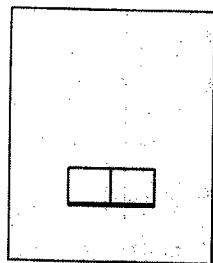


ЗАПАДНЫЙ ФАСАД  
(СЕВЕРО-ЗАПАДНАЯ ОРИЕНТАЦИЯ)




 Элементы, подлежащие сохранению

ПЛАН



Приложение №2 к приказу  
государственной инспекции по охране  
объектов культурного наследия  
Сахалинской области  
от 12.10.2020 № 3.4д-10д

Границы территории объекта культурного наследия регионального  
значения «Место гибели Героя Советского Союза Леонида  
Владимировича Смирных», расположенного по адресу: Сахалинская  
область, Смирныховский район, с. Победино, северная окраина



Условные обозначения:

- Объект культурного наследия регионального значения
- Территория объекта культурного наследия
- 7 Характерные (поворотные) точки границ территории объекта культурного наследия

**Координаты характерных (поворотных) точек границы территории  
объекта культурного наследия регионального значения «Место гибели  
Героя Советского Союза Леонида Владимировича Смирных»,  
расположенного по адресу: Сахалинская область, Смирныховский  
район, с. Победино, северная окраина**

№ Характерной (поворотной) точки	Координаты характерных (поворотных точек) в местной системе координат (МСК)		Координаты характерных (поворотных точек) во всемирной системе координат (WGS-84)	
	Х	У	Широта	Долгота
1	45150,07	31051,56	49°50'46.05545"N	142°48'26.93824"E
2	45151,11	31048,82	49°50'46.08769"N	142°48'26.80030"E
3	45154,01	31049,96	49°50'46.18212"N	142°48'26.85504"E
4	45152,98	31052,77	49°50'46.15023"N	142°48'26.99648"E

Приложение № 3 к приказу  
государственной инспекции по  
охране объектов культурного  
наследия Сахалинской области  
от 12.10.2020 № 3.41-102

**Режим использования территории объекта культурного наследия  
регионального значения «Место гибели Героя Советского Союза  
Леонида Владимировича Смирных», расположенного по адресу:  
Сахалинская область, Смирныховский район, с. Победино, северная  
окраина**

**1. На территории объекта культурного наследия разрешается:**

1.1 проведение работ по сохранению объекта культурного наследия, направленных на обеспечение физической сохранности объекта культурного наследия, в том числе консервация, ремонт, реставрация;

1.2 обеспечение доступности объекта культурного наследия в целях его экспонирования, обеспечение сохранения традиционного визуального восприятия объекта культурного наследия с основных видовых точек;

1.3 восстановление утраченных элементов и частей объекта культурного наследия по существующим чертежам, обмерам и историческим аналогам;

1.4 размещение информационных надписей и обозначений, относящихся к объекту культурного наследия;

1.5 хозяйственная деятельность, не нарушающая целостность объекта культурного наследия и не создающая угрозы его повреждения, разрушения или уничтожения.

1.6 благоустройство и озеленение территории с установкой малых архитектурных форм (скамьи, урны, цветочницы), объектов монументального искусства, видовых площадок и площадок для отдыха, не нарушающих визуального восприятия объектов культурного наследия;

1.7 установка элементов информационно-декоративного оформления (мобильные информационные конструкции), в том числе праздничного, а также временных строительных ограждающих конструкций;

**2. На территории объекта культурного наследия запрещается:**

2.1 изменение предмета охраны объекта культурного наследия;

2.2 осуществление всех видов земляных работ без проведения археологических полевых работ в порядке, предусмотренном законодательством Российской Федерации в сфере государственной охраны объектов культурного наследия;

2.3 размещение рекламы, вывесок на Объекте и территории Объекта, за исключением случаев, предусмотренных пунктом 3 статьи 35.1 Федерального закона от 25.06.2002 № 73-ФЗ «Об объектах культурного наследия (памятниках истории и культуры) народов Российской Федерации»;


2.4 строительство объектов капитального строительства;

2.5 прокладка инженерных коммуникаций, не относящихся к обеспечению использования и обслуживания объекта культурного наследия.



Приложение № 4 к приказу  
государственной инспекции по охране  
объектов культурного наследия  
Сахалинской области  
от 12.10.2020 г. № 3.42-102

**Границы зон охраны объекта культурного наследия регионального  
значения «Место гибели Героя Советского Союза Леонида  
Владимировича Смирных», расположенного по адресу: Сахалинская  
область, Смирныховский район, с. Победино, северная окраина**



"Место гибели Героя Советского Союза  
Леонида Владимировича Смирных"

Условные обозначения:

- Объект культурного наследия  
регионального значения
- Территория объекта культурного наследия
- Зона охраняемого природного ландшафта
- 3  
Характерные (поворотные) точки границ  
зоны охраняемого природного ландшафта
- Л-1 Индекс режима использования земель в границах зоны охраняемого  
природного ландшафта и номер регламентного участка

**Координаты характерных (поворотных) точек границ зоны охраняемого природного ландшафта объекта культурного наследия регионального значения «Место гибели Героя Советского Союза Леонида Владимировича Смирных», расположенного по адресу: Сахалинская область, Смирныховский район, с. Победино, северная окраина**

**Зона охраняемого природного ландшафта**

№ Характерной (поворотной) точки	Координаты характерных (поворотных точек) в местной системе координат (МСК)		Координаты характерных (поворотных точек) во всемирной системе координат (WGS-84)	
	X	Y	Широта	Долгота
1	45147,23	31054,43	49°50'45.96503"N	142°48'27.08411"E
2	45146,55	31042,71	49°50'45.93700"N	142°48'26.49818"E
3	45157,22	31047,17	49°50'46.28455"N	142°48'26.71288"E
4	45153,14	31056,91	49°50'46.15754"N	142°48'27.20351"E

**Особые режимы использования земель и требования к градостроительным регламентам в границах зоны охраняемого природного ландшафта объекта культурного наследия регионального значения «Место гибели Героя Советского Союза Леонида Владимировича Смирных», расположенного по адресу: Сахалинская область, Смирныховский район, с. Победино, северная окраина**

**1. Разрешается:**

1.1. проведение мероприятий, направленных на сохранение элементов природного ландшафта, особенностей рельефа, гидрографии;

1.2. проведение противоэрозионных мероприятий на склонах, расчистка русел рек, ручьев и днищ оврагов, при наличии инженерно-геологического заключения об отсутствии негативного воздействия на гидрогеологические и экологические условия;

1.3. ремонт, реконструкция существующих линейных объектов, в том числе реконструкция существующих инженерных сетей, установка отдельно стоящего уличного освещения, с последующим благоустройством территории и рекультивации нарушенных земель;

1.4. проведение работ по инженерной защите территории, при наличии инженерно-геологического заключения об отсутствии негативного воздействия на гидрогеологические и экологические условия;

1.5. благоустройство и озеленение территории с установкой малых архитектурных форм (скамьи, урны, цветочницы), объектов монументального искусства, видовых площадок и площадок для отдыха, не нарушающих визуального восприятия объекта культурного наследия;

1.6. установка элементов информационно-декоративного оформления (мобильные информационные конструкции), в том числе праздничного, а также временных строительных ограждающих конструкций, киосков, не нарушающих условий визуального восприятия объекта культурного наследия;

1.7. установка декоративной подсветки объекта культурного наследия и прилегающих территорий;

1.8. ремонт, реконструкция существующих дорожек, устройство новых пешеходных дорожек с использованием в качестве покрытия натуральных материалов (камень, дерево, гравийная смесь, плиточное покрытие, имитирующее натуральное);

1.9. санитарные рубки (прочистка, прореживание, уборка сухостоя);

1.10. проведение мероприятий, направленных на обеспечение пожарной и экологической безопасности;

1.11. обеспечение санитарной безопасности;

1.12. организация оборудованных мест для сбора мусора все основных секторов обзора объекта культурного наследия;

1.13. для участков лесного фонда – проведение работ по благоустройству и озеленению территории в рамках проекта лесоустройства.

## **2. Запрещается:**

2.1. размещение объектов капитального строительства;

2.2. осуществление всех видов земляных работ без проведения археологических полевых работ в порядке, предусмотренном законодательством Российской Федерации в сфере государственной охраны объекта культурного наследия;

2.3. установка ограждений, нарушающих визуальное восприятие объекта культурного наследия;

2.4. нарушение ландшафтных характеристик территории, в том числе изменение характеристик природного рельефа;

2.5. размещение вышек передающих радиотехнических объектов и других инженерных сооружений, изменяющих силуэт объекта культурного наследия с основных точек их восприятия;

2.6. самовольные посадки (порубки) деревьев и кустарников;

2.7. загрязнение почв, грунтовых и подземных вод, поверхностных стоков;

2.8. разведение костров;

2.9. размещение мест захоронения и свалок промышленных, бытовых и сельскохозяйственных отходов;

2.10. организация необорудованных мест для сбора мусора;

2.11. устройство складов, площадок для хранения веществ, материалов и оборудования;

2.12. размещение рекламы и вывесок, за исключением случаев, предусмотренных пунктом 3 статьи 35.1 Федерального закона от 25.06.2002 № 73-ФЗ «Об объектах культурного наследия (памятниках истории и культуры) народов Российской Федерации»;

2.13. хозяйственная деятельность, приводящая к изменению структуры природного ландшафта и существующих отметок рельефа;

2.14. разведка, разработка и добыча полезных ископаемых, разработка карьеров, бурение скважин, распашка склонов оврагов и речных долин;

2.15. создание разрушающих вибрационных нагрузок динамическим воздействием на почву, а также грунты в зоне их взаимодействия с объектом культурного наследия.