



ГОСУДАРСТВЕННАЯ ИНСПЕКЦИЯ ПО ОХРАНЕ ОБЪЕКТОВ  
КУЛЬТУРНОГО НАСЛЕДИЯ САХАЛИНСКОЙ ОБЛАСТИ

**ПРИКАЗ**

от 12.10.2010 № 3.42-101

г. Южно-Сахалинск

**Об установлении зон охраны, утверждении предмета охраны, границ и режимов использования земель в границах объекта культурного наследия регионального значения «Могила неизвестного солдата, павшего в августе 1945 года в бою при освобождении Южного Сахалина от японских милитаристов», расположенного по адресу: Сахалинская область, Смирныховский район, с. Победино, западная окраина**

В соответствии с Федеральным законом от 25.06.2002 № 73-ФЗ «Об объектах культурного наследия (памятниках истории и культуры) народов Российской Федерации», приказываю:

1. Утвердить

- предмет охраны объекта культурного наследия регионального значения «Могила неизвестного солдата, павшего в августе 1945 года в бою при освобождении Южного Сахалина от японских милитаристов», расположенного по адресу: Сахалинская область, Смирныховский район, с. Победино, западная окраина, согласно приложению №1 к настоящему приказу;

- границы территории объекта культурного наследия регионального значения «Могила неизвестного солдата, павшего в августе 1945 года в бою при освобождении Южного Сахалина от японских милитаристов», расположенного по адресу: Сахалинская область, Смирныховский район, с. Победино, западная окраина, согласно приложению № 2 к настоящему приказу;

- режим использования территории объекта культурного наследия регионального значения «Могила неизвестного солдата, павшего в августе 1945 года в бою при освобождении Южного Сахалина от японских милитаристов», расположенного по адресу: Сахалинская область, Смирныховский район, с. Победино, западная окраина, согласно приложению № 3 к настоящему приказу.

2. Установить границы зон охраны объекта культурного наследия регионального значения «Могила неизвестного солдата, павшего в августе 1945 года в бою при освобождении Южного Сахалина от японских милитаристов», расположенного по адресу: Сахалинская область, Смирныховский район, с. Победино, западная окраина, согласно приложению № 4 к настоящему приказу.

3. Обязанность по возмещению убытков, причинённых в связи с установлением зон охраны возлагается на государственную инспекцию по охране объектов культурного наследия Сахалинской области.

4. Убытки, причинные в связи с установлением зон охраны, возмещаются не позднее чем через два года со дня вступления в силу настоящего приказа.

5. Настоящий приказ вступает в силу через 10 дней со дня его официального опубликования

6. Опубликовать настоящий приказ на «Официальном интернет-портале правовой информации», разместить на официальном сайте государственной инспекции по охране объектов культурного наследия Сахалинской области.

Руководитель инспекции



А.Н.Гринёв

Приложение №1 к приказу  
государственной инспекции по охране  
объектов культурного наследия  
Сахалинской области  
от 8.10.2020 № З.48-101

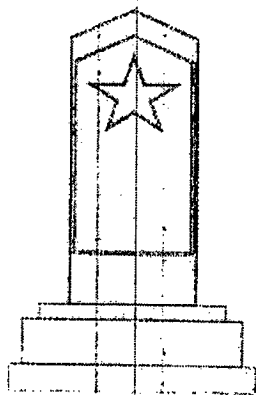
### **Предмет охраны**

**объекта культурного наследия регионального значения «Могила  
неизвестного солдата, павшего в августе 1945 года в бою при  
освобождении Южного Сахалина от японских милитаристов»,  
расположенного по адресу: Сахалинская область, Смирныховский  
район, с. Победино, западная окраина**

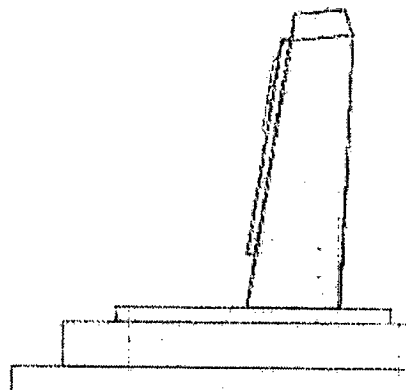
1. Существующее местоположение могилы (в 1 км. к западу от крайних построек села Победино, в 3 км. от ул. Центральной);
2. Захоронение (останки);
3. Объемно-пространственная композиция обелиска, сооруженного из мрамора красного цвета (высота – 1.8 м., основание 0.3х0.3 м.), в том числе: двухступенчатое основание, мемориальная доска черного цвета с северо-восточной стороны;
4. Архитектурно-декоративное оформление обелиска, включая: пятиконечную звезду и мемориальную мраморную доску с северо-восточной стороны с надписью: «Здесь покоится прах неизвестного воина, погибшего в дни Отечественной войны 1941—1945 гг.».

Схема предмета охраны  
объекта культурного наследия регионального значения  
«Могила неизвестного солдата, павшего в августе 1945 года в бою при  
освобождении Южного Сахалина от японских милитаристов»,  
расположенного по адресу: Сахалинская область, Смирныховский  
район, с. Победино, западная окраина

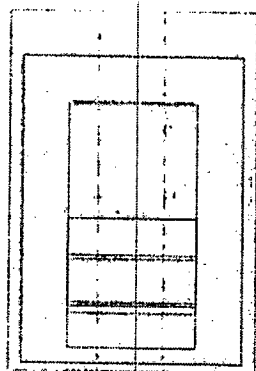
ГЛАВНЫЙ ВИД



БОКОВОЙ ВИД



ПЛАН




 Элементы, подлежащие сохранению



Приложение №2 к приказу  
государственной инспекции по охране  
объектов культурного наследия  
Сахалинской области  
от 12.10.2010 № 3.42-101

**Границы территории объекта культурного наследия регионального значения «Могила неизвестного солдата, павшего в августе 1945 года в бою при освобождении Южного Сахалина от японских милитаристов», расположенного по адресу: Сахалинская область, Смирныховский район, с. Победино, западная окраина**



Условные обозначения:

- Объект культурного наследия регионального значения
- Территория объекта культурного наследия
- Характерные (поворотные) точки границ территории объекта культурного наследия

Координаты характерных (поворотных) точек границы территории объекта культурного наследия регионального значения «Могила неизвестного солдата, павшего в августе 1945 года в бою при освобождении Южного Сахалина от японских милитаристов», расположенного по адресу: Сахалинская область, Смирныховский район, с. Победино, западная окраина

№ Характерной (поворотной) точки	Координаты характерных (поворотных точек) в местной системе координат (МСК)		Координаты характерных (поворотных точек) во всемирной системе координат (WGS-84)	
	X	Y	Широта	Долгота
1	44249,92	30722,92	49°50'16.75873"N	142°48'11.21136"E
2	44250,89	30725,16	49°50'16.79117"N	142°48'11.32249"E
3	44252,79	30724,39	49°50'16.85233"N	142°48'11.28266"E
4	44251,72	30722,12	49°50'16.81650"N	142°48'11.16978"E

Приложение № 3 к приказу  
государственной инспекции по  
охране объектов культурного  
наследия Сахалинской области  
от 18.10.2020 № 3.42-101

**Режим использования территории объекта культурного наследия  
регионального значения «Могила неизвестного солдата, павшего в  
августе 1945 года в бою при освобождении Южного Сахалина от  
японских милитаристов», расположенного по адресу: Сахалинская  
область, Смирныховский район, с. Победино, западная окраина**

**1. На территории объекта культурного наследия разрешается:**

1.1 проведение работ по сохранению объекта культурного наследия, направленных на обеспечение физической сохранности объекта культурного наследия, в том числе консервация, ремонт, реставрация;

1.2 обеспечение доступности объекта культурного наследия в целях его экспонирования, обеспечение сохранения традиционного визуального восприятия объекта культурного наследия с основных видовых точек;

1.3 восстановление утраченных элементов и частей объекта культурного наследия по существующим чертежам, обмерам и историческим аналогам;

1.4 размещение информационных надписей и обозначений, относящихся к объекту культурного наследия;

1.5 хозяйственная деятельность, не нарушающая целостность объекта культурного наследия и не создающая угрозы его повреждения, разрушения или уничтожения.

1.6 благоустройство и озеленение территории с установкой малых архитектурных форм (скамьи, урны, цветочницы), объектов монументального искусства, видовых площадок и площадок для отдыха, не нарушающих визуального восприятия объектов культурного наследия;

1.7 установка элементов информационно-декоративного оформления (мобильные информационные конструкции), в том числе праздничного, а также временных строительных ограждающих конструкций.

**2. На территории объекта культурного наследия запрещается:**

2.1 изменение предмета охраны объекта культурного наследия;

2.2 осуществление всех видов земляных работ без проведения археологических полевых работ в порядке, предусмотренном законодательством Российской Федерации в сфере государственной охраны объектов культурного наследия;

2.3 размещение рекламы, вывесок на Объекте и территории Объекта, за исключением случаев, предусмотренных пунктом 3 статьи 35.1 Федерального закона от 25.06.2002 № 73-ФЗ «Об объектах культурного наследия (памятниках истории и культуры) народов Российской Федерации»;


2.4 строительство объектов капитального строительства;

2.5 прокладка инженерных коммуникаций, не относящихся к обеспечению использования и обслуживания объекта культурного наследия.



Приложение № 4 к приказу  
государственной инспекции по охране  
объектов культурного наследия  
Сахалинской области  
от 12.10.2019 № 342-101

**Границы зон охраны объекта культурного наследия регионального значения «Могила неизвестного солдата, павшего в августе 1945 года в бою при освобождении Южного Сахалина от японских милитаристов», расположенного по адресу: Сахалинская область, Смирныховский район, с. Победино, западная окраина**



**Условные обозначения:**

- Объект культурного наследия регионального значения
- Территория объекта культурного наследия
- Зона охраняемого природного ландшафта
- 3 Характерные (поворотные) точки границ зоны охраняемого природного ландшафта
- Л-1 Индекс режима использования земель в границах зоны охраняемого природного ландшафта и номер регламентного участка

**Координаты характерных (поворотных) точек границ зоны охраняемого природного ландшафта объекта культурного наследия регионального значения «Могила неизвестного солдата, павшего в августе 1945 года в бою при освобождении Южного Сахалина от японских милитаристов», расположенного по адресу: Сахалинская область, Смирныховский район, с. Победино, западная окраина**

**Зона охраняемого природного ландшафта**

№ Характерной (поворотной) точки	Координаты характерных (поворотных точек) в местной системе координат (МСК)		Координаты характерных (поворотных точек) во всемирной системе координат (WGS-84)	
	X	Y	Широта	Долгота
1	44250,09	30728,49	49°50'16.76710"N	142°48'11.48995"E
2	44247,05	30721,46	49°50'16.66510"N	142°48'11.14066"E
3	44252,90	30718,93	49°50'16.85310"N	142°48'11.00941"E
4	44255,95	30725,96	49°50'16.94086"N	142°48'11.35906"E

**Особые режимы использования земель и требования к градостроительным регламентам в границах зоны охраняемого природного ландшафта объекта культурного наследия регионального значения «Могила неизвестного солдата, павшего в августе 1945 года в бою при освобождении Южного Сахалина от японских милитаристов», расположенного по адресу: Сахалинская область, Смирныховский район, с. Победино, западная окраина**

**1. Разрешается:**

- 1.1. проведение мероприятий, направленных на сохранение элементов природного ландшафта, особенностей рельефа, гидрографии;
- 1.2. ремонт, реконструкция существующих линейных объектов, в том числе реконструкция существующих инженерных сетей, установка отдельно стоящего уличного освещения, с последующим благоустройством территории и рекультивации нарушенных земель;
- 1.3. проведение работ по инженерной защите территории, при наличии инженерно-геологического заключения об отсутствии негативного воздействия на гидрогеологические и экологические условия;
- 1.4. благоустройство и озеленение территории с установкой малых архитектурных форм (скамьи, урны, цветочницы), объектов монументального искусства, видовых площадок и площадок для отдыха, не нарушающих визуального восприятия объектов культурного наследия;
- 1.5. установка элементов информационно-декоративного оформления (мобильные информационные конструкции), в том числе праздничного, а

также временных строительных ограждающих конструкций, киосков, не нарушающих условий визуального восприятия объектов культурного наследия;

1.6. установка декоративной подсветки объекта культурного наследия и прилегающих территорий;

1.7. ремонт, реконструкция существующих дорожек, устройство новых пешеходных дорожек с использованием в качестве покрытия натуральных материалов (камень, дерево, гравийная смесь, плиточное покрытие, имитирующее натуральное);

1.8. санитарные рубки (прочистка, прореживание, уборка сухостоя);

1.9. проведение мероприятий, направленных на обеспечение пожарной и экологической безопасности;

1.10. обеспечение санитарной безопасности;

1.11. организация оборудованных мест для сбора мусора все основных секторов обзора объекта культурного наследия;

1.12. для участков лесного фонда – проведение работ по благоустройству и озеленению территории в рамках проекта лесоустройства.

## **2. Запрещается:**

2.1. размещение объектов капитального строительства;

2.2. осуществление всех видов земляных работ без проведения археологических полевых работ в порядке, предусмотренном законодательством Российской Федерации в сфере государственной охраны объектов культурного наследия;

2.3. установка ограждений, нарушающих визуальное восприятие объектов культурного наследия;

2.4. нарушение ландшафтных характеристик территории, в том числе изменение характеристик природного рельефа;

2.5. размещение вышек передающих радиотехнических объектов и других инженерных сооружений, изменяющих силуэт объекта культурного наследия с основных точек их восприятия;

2.6. самовольные посадки (порубки) деревьев и кустарников;

2.7. загрязнение почв, грунтовых и подземных вод, поверхностных стоков;

2.8. разведение костров;

2.9. размещение мест захоронения и свалок промышленных, бытовых и сельскохозяйственных отходов;

2.10. организация необорудованных мест для сбора мусора;

2.11. устройство складов, площадок для хранения веществ, материалов и оборудования;

2.12. размещение рекламы и вывесок, за исключением случаев, предусмотренных пунктом 3 статьи 35.1 Федерального закона от 25.06.2002 № 73-ФЗ «Об объектах культурного наследия (памятниках истории и культуры) народов Российской Федерации»;

2.13. хозяйственная деятельность, приводящая к изменению структуры природного ландшафта и существующих отметок рельефа;

2.14. разведка, разработка и добыча полезных ископаемых, разработка карьеров, бурение скважин, распашка склонов оврагов и речных долин;

2.15. создание разрушающих вибрационных нагрузок динамическим воздействием на почву, а также грунты в зоне их взаимодействия с объектами культурного наследия.