



ГОСУДАРСТВЕННАЯ ИНСПЕКЦИЯ ПО ОХРАНЕ ОБЪЕКТОВ  
КУЛЬТУРНОГО НАСЛЕДИЯ САХАЛИНСКОЙ ОБЛАСТИ

**ПРИКАЗ**

от 26.02.2021 № 3.42-3

г. Южно-Сахалинск

**Об установлении зон охраны, утверждении предмета охраны, границ и режимов использования земель в границах объекта культурного наследия регионального значения - достопримечательное место «Место основания в 1857 году русского военного поста Мануэ»**

В соответствии с пунктом 2 части 1 статьи 9.1, пунктом 7 части 2 статьи 33 Федерального закона от 25.06.2002 № 73-ФЗ «Об объектах культурного наследия (памятниках истории и культуры) народов Российской Федерации», пунктом 3.1.7 Положения о государственной инспекции по охране объектов культурного наследия Сахалинской области, утвержденного постановлением Правительства Сахалинской области от 03.05.2017 № 185, приказываю:

1. Утвердить

– Предмет охраны объекта культурного наследия регионального значения - достопримечательного места **«Место основания в 1857 году русского военного поста Мануэ»**, расположенного по адресу (местонахождение): Сахалинская область, муниципальное образование городской округ «Долинский», ст. Арсентьевка, южная часть устья реки Мануэ, утвердив их согласно приложения № 1 к настоящему Приказу.

– границы территории объекта культурного наследия регионального значения - достопримечательного места **«Место основания в 1857 году русского военного поста Мануэ»**, согласно приложения № 2 к настоящему Приказу.

– режим использования территории объекта культурного наследия бессрочно согласно приложения № 3 к настоящему Приказу.

2. Установить границы зон охраны объекта культурного наследия согласно приложения № 4 к настоящему Приказу.

3. Установить режим использования зон охраны объекта


культурного наследия бессрочно согласно приложения № 5 к настоящему Приказу.

4. Обеспечить подготовку документации для включения границы территории объекта культурного наследия регионального значения - достопримечательного места «**Место основания в 1857 году русского военного поста Мануэ**» в Единый государственный реестр недвижимости.

5. Настоящий приказ вступает в силу через 10 дней со дня его официального опубликования.

6. Опубликовать настоящий приказ на «Официальном интернет-портале правовой информации» и разместить на официальном сайте государственной инспекции по охране объектов культурного наследия Сахалинской области.

Руководитель инспекции



А.Н. Гринев

Приложение № 1  
к приказу государственной инспекции по охране объ-  
ектов культурного наследия Сахалинской области  
от 26.02.2021 № 3-42-3


### Предмет охраны

объекта культурного наследия регионального значения - достопримечательного места  
«Место основания в 1857 году русского военного поста Мануэ» расположенного по  
адресу (местонахождение): Сахалинская область, муниципальное образование городской  
округ «Долинский», ст. Арсентьевка, южная часть устья реки Мануй.

1. элементы композиционно-активного рельефа (природный ландшафт, актуальный на мемориальный период второй XIX века, во всей совокупности типов: возвышенности, низменности, овраги, отметки высот;
2. элементы гидрографической сети (акватории естественных водоёмов: реки, ручьи, море);
3. исторические планировочные направления;
4. историческая объёмно-пространственная структура территории (соотношение между историческими элементами в совокупности с рельефом и природным ландшафтом;
5. система визуальных связей: композиционные точки, участки панорамного восприятия, панорамные виды;
6. существующие местоположение, исторический и объёмно-пространственные характеристики основных элементов ландшафта, в том числе природный состав существующих форм растительности, существующий рельеф местности (конфигурация береговых склонов, уклоны, система оврагов, холмы, ландшафт поймы, бухты, система лесных пространств), границы полей, лугов, лесополос, озёр, рек, планировочное решение дорог;
7. культурный слой объектов археологического наследия, расположенных на территории достопримечательного места, в том числе археологические недвижимые объекты;
8. исторически сложившиеся функции: рекреационная, культурная, жилая, общественная, а также приобретённые в ходе бытования исторической территории образовательная, научно-исследовательская, культурно-просветительская функции;
9. топонимика региона, характеризующая особенности отдельных участков территории.

Приложение №2 к приказу государственной инспекции по  
охране объектов культурного наследия Сахалинской области  
от 06.01.2011 № 3.42-3

Границы территории объекта культурного наследия регионального значения - достопримечательного места «Место основания в 1857 году русского военного поста Мануэ» расположены по адресу (местонахождение): Сахалинская область, муниципальное образование «Городской округ «Долинский», ст. Арсентьевка, южная часть устья реки Мануй.



Координаты угловых точек поворота границ территории объекта культурного наследия регионального значения- достопримечательного места «Место основания в 1857 году русского военного поста Мануй» расположенного по адресу (местонахождение): Сахалинская область, муниципальное образование городской округ «Долинский», ст. Арсентьевка, южная часть устья реки Мануй.

Обозначение (номер) характерной точки	Координаты характерных точек во Всемирной геодезической системе координат (WGS-84)		Местная система координат (МСК)	
	N	E	X	Y
1	47° 54 39.2"	142° 30 50.0"	92011,75	84757,28
2	47° 54 39.2"	142° 30 54.2"	92012,03	84805,02
3	47° 54 37.9"	142° 30 54.1"	91972,71	84803,25
4	47° 54 36.5"	142° 30 54.6"	91929,20	84814,93
5	47° 54 36.3"	142° 30 53.8"	91921,48	84798,36
6	47° 54 36.1"	142° 30 51.8"	91916,08	84756,89
7	47° 54 36.5"	142° 30 50.9"	91927,46	84736,83
8	47° 54 38.1"	142° 30 51.4"	91977,61	84746,47

Площадь территории «Место основания в 1857 году русского военного поста Мануй» муниципальное образование городской округ «Долинский», ст. Арсентьевка, южная часть устья реки Мануй)» составила 5668 м<sup>2</sup>.

Границы территории достопримечательного места на поверхности определяются прямыми линиями, проведёнными между угловыми точками:

- от точки 1 до точки 2, прямой линией, с запада на восток (L-48 м), пересекая долину безымянного ручья;
- далее с изменением направления на юг от точки 2 до точки 3 (L-39 м), по западному склону мыса;
- далее с изменением направления на юг от точки 3 до точки 4 (L-45 м) по южному склону мыса;
- далее с изменением направления на юго-запад от точки 4 до точки 5 (L-18 м) по склону долины р. Мануй;
- далее с изменением направления на запад от точки 5 до точки 6 (L-42 м) по склону долины р. Мануй;
- далее с изменением направления на северо-запад от точки 6 до точки 7 (L-23 м) по склону долины р. Мануй;
- далее с изменением направления на север от точки 7 до точки 8 (L-51 м) по южному склону сопочного массива;
- далее с изменением направления на северо-восток от точки 8 до точки 1 (L-38 м) по подошве сопочного массива, долине безымянного ручья.

Приложение № 3 к приказу государственной инспекции по охране объектов культурного наследия Сахалинской области от 26.02.2021 № 3-12-3

**Режим использования территории объекта культурного наследия регионального значения - достопримечательного места «Место основания в 1857 году русского военного поста Мануэ» расположенного по адресу (местонахождение): Сахалинская область, муниципальное образование городской округ «Долинский», ст. Арсентьевка, южная часть устья реки Мануй.**

**На территории объекта культурного наследия разрешается:**

1.1. проведение работ по сохранению объекта культурного наследия, направленных на обеспечение физической сохранности объекта культурного наследия;

1.2. проведение работ по реконструкции объекта культурного наследия, включая воссоздание исторической жилой среды времени действия военного поста, расширение территории реконструкции, застройку объектами рекреационно- туристического обслуживания, жилыми домами, выполненными в традициях русского деревянного зодчества, характерного для конца XIX века;

1.3. обеспечение доступности, объекта культурного наследия в целях его экспонирования, обеспечение сохранения традиционного визуального восприятия объекта культурного наследия с основных видовых точек (путём расчистки коридоров видимости от кустарниковых и древесных растений);

1.4. проведение работ по выявлению и научному изучению (раскопки, разведки) объектов археологического наследия (археологические полевые работы) на основании разрешения (открытого листа) с обязательной рекультивацией участков раскопок после завершения работ;

1.5. проведение противозерозионных мероприятий на склонах, ручьёв и днищ оврагов, при наличии инженерно-геологического заключения об отсутствии негативного воздействия на гидрогеологические и экологические условия;

1.6. благоустройство и озеленение территории с установкой малых архитектурных форм (скамьи, урны, цветочницы), объектов монументального искусства, видовых площадок и площадок для отдыха, не нарушающих визуального восприятия объекта культурного наследия;

1.7. установка элементов информационно-декоративного оформления (мобильные информационные конструкции), памятных знаков, информационных надписей, функционально связанных с сохранением объекта культурного наследия.

1.8. организация оборудованных мест для сбора мусора все основных секторов обзора объекта культурного наследия;

**На территории объекта культурного наследия запрещается:**

2.1. принятие документов территориального и градостроительного планирования, внесе-

ние в них изменений в части, касающейся территории достопримечательного места, в том числе границ населённых пунктов, режимов использования земель и градостроительных регламентов, без согласования с органом государственной охраны объектов культурного наследия Сахалинской области;

2.2. строительство, за исключением применения специальных мер, направленных на сохранение и восстановление (регенерацию) объекта культурного наследия, за исключением п.1.2.;

2.3. нарушение ландшафтных характеристик территории, в том числе изменение характеристик природного рельефа за исключением п.1.2.;

2.4. проведение всех видов земляных, строительных и землеустроительных работ без согласования с органом государственной охраны объектов культурного наследия Сахалинской области, предусмотренных законодательством Российской Федерации в сфере государственной охраны объектов культурного наследия;

2.5. размещение рекламных конструкций на Объекте и территории Объекта, за исключением случаев, предусмотренных пунктом 3 статьи 35.1 Федерального закона от 25.06.2002 № 73-ФЗ «Об объектах культурного наследия (памятниках истории и культуры) народов Российской Федерации»;

2.6. вырубка древесно-кустарниковой растительности, за исключением расчистки коридоров видимости с основных видовых точек, а также иных случаев, предусмотренных действующим законодательством РФ;


2.7. складирование бытового мусора в неустановленных местах и стихийные свалки;

2.8. разведка и добыча полезных ископаемых, разработка карьеров, бурение скважин, распашка склонов оврагов и т.д.;

2.9. устройство костров и палов вне специально установленных мест.

Приложение №4 к приказу  
государственной инспекции  
по охране объектов культурного  
наследия Сахалинской области  
от 06.02.2011 № 3/48

Границы территории объекта культурного наследия регионального значения- достопримечательного места «Место основания в 1857 году русского военного поста Мануэ» расположены по адресу (местонахождение): Сахалинская область, муниципальное образование «Долинский», ст. Арсентьевка, южная часть устья реки Мануй.





### Описание границы зоны охраны достопримечательного места.

Границы зоны охраны достопримечательного места на поверхности определяются прямыми линиями, проведёнными между угловыми точками:

- от точки 1 до точки 2, прямой линией, с северо-востока на юго-запад (L-101 м), пересекая долину безымянного ручья;
- далее с изменением направления на юг от точки 2 до точки 3 (L-39 м), по западному склону мыса;
- далее с изменением направления на юг от точки 3 до точки 4 (L-93 м) по южному склону мыса;
- далее с изменением направления на запад от точки 4 до точки 5 (L-100 м) по склону долины р. Мануй;
- далее с изменением направления на север от точки 5 до точки 6 (L-25 м) по склону долины р. Мануй;
- далее с изменением направления на северо-восток от точки 6 до точки 7 (L-44 м) по склону долины р. Мануй;
- далее с изменением направления на восток от точки 7 до точки 8 (L-35 м) по южному склону сопочного массива;
- далее с изменением направления на северо-восток от точки 8 до точки 1 (L-59 м) по подошве сопочного массива, долине безымянного ручья.

**Координаты угловых точек поворота зон охраны объекта культурного наследия регионального значения- достопримечательного места «Место основания в 1857 году русского военного поста Мануэ» расположенного по адресу (местонахождение): Сахалинская область, муниципальное образование городской округ «Долинский», ст. Арсентьевка, южная часть устья реки Мануй.**

Обозначение (номер) характерной точки	Координаты характерных точек во Всемирной геодезической системе координат (WGS-84)		Местная система координат (МСК)	
	N	E	X	Y
1	47° 54' 39.3"	142° 30' 58.4"	92016,05	84891,16
2	47° 54' 36.8"	142° 30' 55.2"	91939,36	84825,76
3	47° 54' 35.6"	142° 30' 54.6"	91902,15	84813,35
4	47° 54' 36.0"	142° 30' 50.1"	91910,42	84720,88
5	47° 54' 39.2"	142° 30' 50.8"	92009,28	84734,41
6	47° 54' 39.4"	142° 30' 52.0"	92017,17	84757,72
7	47° 54' 39.4"	142° 30' 54.1"	92016,80	84801,70
8	47° 54' 38.9"	142° 30' 55.6"	92002,89	84833,27

Площадь охранной зоны «Место основания в 1857 году русского военного поста Мануэ (муниципальное образование городской округ «Долинский», ст. Арсентьевка, южная часть устья реки Мануй)» составила 6 810 м<sup>2</sup>.

Приложение № 5 к приказу  
государственной инспекции  
по охране объектов культурно-  
ного наследия Сахалинской  
области

от 16.02.2024 № 3-42-3

**Режим использования территории объекта культурного наследия регионального значения- достопримечательного места «Место основания в 1857 году русского военного поста Мануэ» расположенного по адресу (местонахождение): Сахалинская область, муниципальное образование городской округ «Долинский», ст. Арсентьевка, южная часть устья реки Мануй.**

**На территории охранной зоны объекта культурного наследия разрешается:**

- проведение работ по сохранению объекта культурного наследия, направленных на обеспечение физической сохранности объекта культурного наследия, в том числе консервация, ремонт, реставрация;
- обеспечение доступности, объектов культурного наследия в целях их экспонирования, обеспечение сохранения традиционного визуального восприятия объекта культурного наследия с основных видовых точек (путём расчистки коридоров видимости от кустарниковых и древесных растений);
- проведение работ по выявлению и научному изучению (раскопки, разведки) объектов археологического наследия (археологические полевые работы) на основании разрешения (открытого листа) с обязательной рекультивацией участков раскопок после завершения работ;
- восстановление утраченных элементов и частей объекта культурного наследия по существующим чертежам, обмерам и историческим аналогам;
- ремонт, реконструкция существующих линейных объектов, в том числе реконструкция существующих инженерных сетей, установка отдельно стоящего уличного освещения, с последующим благоустройством территории и рекультивации нарушенных земель;
- прокладка подземных инженерных сетей (коммуникаций) с последующей рекультивацией и благоустройством нарушенных земель;
- проведение противоэрозионных мероприятий на склонах, расчистка русел рек, ручьёв и днищ оврагов, при наличии инженерно-геологического заключения об отсутствии негативного воздействия на гидрогеологические и экологические условия;
- хозяйственная деятельность, не нарушающая целостность объекта культурного наследия и не создающая угрозы его повреждения, разрушения или уничтожения, при условии согласования с органом государственной охраны объектов культурного наследия Сахалинской области;
- благоустройство и озеленение территории с установкой малых архитектурных форм (скамьи, урны, цветочницы), объектов монументального искусства, видовых площадок и площадок для отдыха, не нарушающих визуального восприятия объекта культурного наследия;
- установка элементов информационно-декоративного оформления (мобильные ин-

формационные конструкции), памятных знаков, информационных надписей, функционально связанных с сохранением объекта культурного наследия.

- рекультивация нарушенных земель с целью сохранения и восстановления (регенерации) культурного ландшафта
- установка декоративной подсветки объекта культурного наследия.
- ремонт, реконструкция существующих дорожек, устройство новых пешеходных дорожек с использованием в качестве покрытия натуральных материалов (камень, дерево, гравийная смесь, плиточное покрытие, имитирующее натуральное);
- проведение мероприятий, направленных на обеспечение пожарной и экологической безопасности;
- организация оборудованных мест для сбора мусора все основных секторов обзора объекта культурного наследия;

#### **На территории охранной зоны объекта культурного наследия запрещается**

- принятие документов территориального и градостроительного планирования, внесение в них изменений в части, касающейся территории достопримечательного места, в том числе границ населённых пунктов, режимов использования земель и градостроительных регламентов, без согласования с органом государственной охраны объектов культурного наследия Сахалинской области;
- строительство, за исключением применения специальных мер, направленных на сохранение и восстановление (регенерацию) объекта культурного наследия;
- реконструкция уже существующих объектов капитального строительства, связанная с изменением их высоты, этажности, площади;
- нарушение ландшафтных характеристик территории, в том числе изменение характеристик природного рельефа;
- проведение всех видов земляных и землеустроительных работ без согласования с органом государственной охраны объектов культурного наследия Сахалинской области, предусмотренных законодательством Российской Федерации в сфере государственной охраны объектов культурного наследия;
- вырубка древесно-кустарниковой растительности, за исключением расчистки коридоров видимости с основных видовых точек;
- складирование бытового мусора в неустановленных местах и стихийные свалки;
- разведка и добыча полезных ископаемых, разработка карьеров, бурение скважин, распашка склонов оврагов и тд.;
- устройство костров и палов вне специально установленных мест;
- применение технических средств, создающих динамическое, ударное или ударно-вибрационное воздействие на объект культурного наследия, а также грунты в зоне их взаимодействия с объектами культурного наследия.