



ГОСУДАРСТВЕННАЯ ИНСПЕКЦИЯ ПО ОХРАНЕ ОБЪЕКТОВ
КУЛЬТУРНОГО НАСЛЕДИЯ САХАЛИНСКОЙ ОБЛАСТИ

ПРИКАЗ

от 02.03.2011 № 3.42-10

г. Южно-Сахалинск

Об установлении зон охраны, утверждении предмета охраны, границ и режимов использования земель в границах объекта культурного наследия регионального значения «Братская могила советских воинов-десантников, павших в августе 1945 года в боях при освобождении Южного Сахалина от японских милитаристов», расположенного по адресу: Сахалинская область, Невельский район, мыс Крильон

В соответствии с Федеральным законом от 25.06.2002 № 73-ФЗ «Об объектах культурного наследия (памятниках истории и культуры) народов Российской Федерации», приказываю:

1. Утвердить

- предмет охраны объекта культурного наследия регионального значения «Братская могила советских воинов-десантников, павших в августе 1945 года в боях при освобождении Южного Сахалина от японских милитаристов», расположенного по адресу: Сахалинская область, Невельский район, мыс Крильон, согласно приложению № 1 к настоящему приказу;

- границы территории объекта культурного наследия регионального значения «Братская могила советских воинов-десантников, павших в августе 1945 года в боях при освобождении Южного Сахалина от японских милитаристов», расположенного по адресу: Сахалинская область, Невельский район, мыс Крильон, согласно приложению № 2 к настоящему приказу;

- режим использования территории объекта культурного наследия регионального значения «Братская могила советских воинов-десантников, павших в августе 1945 года в боях при освобождении Южного Сахалина от

3.42-9 (п)(3.0)

японских милитаристов», согласно приложению № 3 к настоящему приказу.

2. Установить границы зон охраны объекта культурного наследия регионального значения «Братская могила советских воинов-десантников, павших в августе 1945 года в боях при освобождении Южного Сахалина от японских милитаристов», согласно приложению № 4 к настоящему приказу.

3. Обязанность по возмещению убытков, причинённых в связи с установлением зон охраны возлагается на государственную инспекцию по охране объектов культурного наследия Сахалинской области.

4. Убытки, причинные в связи с установлением зон охраны, возмещаются не позднее чем через два года со дня вступления в силу настоящего приказа.

5. Настоящий приказ вступает в силу через 10 дней со дня его официального опубликования.

6. Опубликовать настоящий приказ на «Официальном интернет-портале правовой информации», разместить на официальном сайте государственной инспекции по охране объектов культурного наследия Сахалинской области.

Руководитель инспекции



А.Н.Гринев

Приложение № 1 к приказу
государственной инспекции по охране
объектов культурного наследия
Сахалинской области
от 22.03.2024 № 3.41-10

Предмет охраны

объекта культурного наследия регионального значения «Братская могила советских воинов-десантников, павших в августе 1945 года в боях при освобождении Южного Сахалина от японских милитаристов», расположенного по адресу: Сахалинская область, Невельский район, мыс Крильон

1. Местоположение памятника и захоронения: Сахалинская область, мыс Крильон.

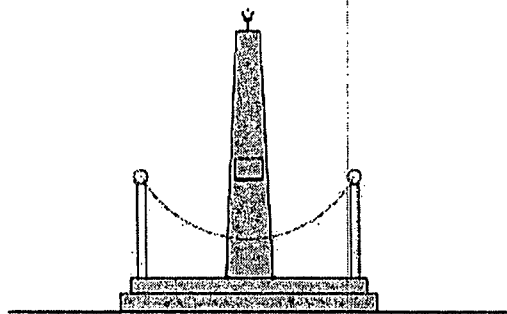
2. Захоронение останков в братской могиле.

3. Архитектурно-декоративное оформление и объемно-пространственные характеристики памятника. Обелиск в форме усеченной четырехгранной пирамиды, увенчанной пятиконечной звездой, на главном (северном) фасаде — гранитная мемориальная доска с текстом: «Здесь похоронены воины, погибшие при освобождении Южного Сахалина от японских империалистов. Август-сентябрь 1945 года» и рисованное изображение лавровой ветви. Высота обелиска — 3 м, размеры его основания в плане — 0,7 X 0,5 м. Постамент 3 x 3 м.

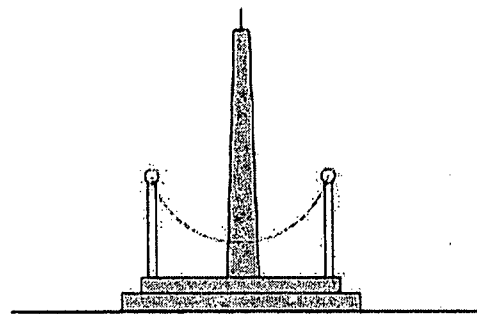
4. Материал и цвет: светло-серый бетонный обелиск увенчан красной звездой, мемориальная доска цвета черного гранита, постамент из бетона естественного цвета.

**Схема предмета охраны
объекта культурного наследия регионального значения
«Братская могила советских воинов-десантников, павших в августе 1945
года в боях при освобождении Южного Сахалина от японских
милитаристов», расположенного по адресу: Сахалинская область,
Невельский район, мыс Крильон**

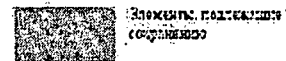

ГЛАВНЫЙ ФАСАД
(СЕВЕРНАЯ ОРИЕНТАЦИЯ)



ВОСТОЧНЫЙ ФАСАД
(ВОСТОЧНАЯ ОРИЕНТАЦИЯ)

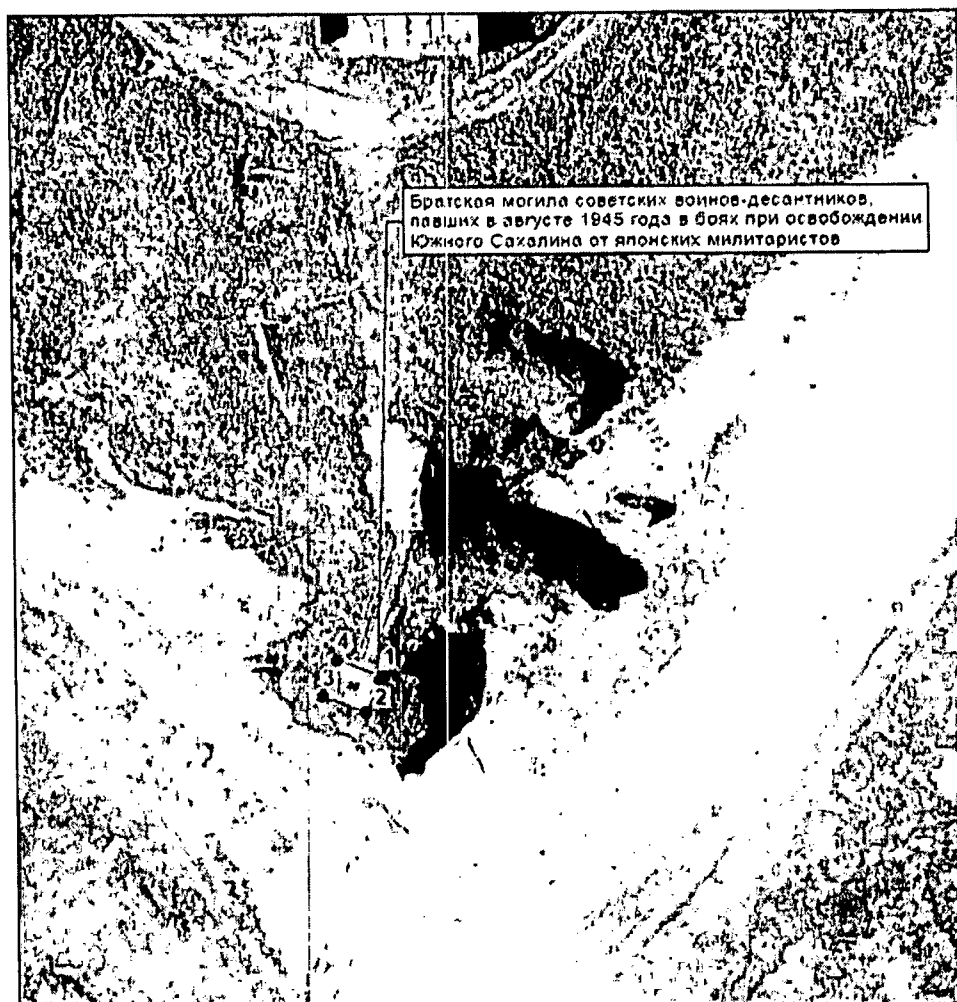


ПЛАН



Приложение № 2 к приказу
государственной инспекции по охране
объектов культурного наследия
Сахалинской области
от 01.03.2011 № 3-Уд-10

Границы территории объекта культурного наследия регионального значения «Братская могила советских воинов-десантников, павших в августе 1945 года в боях при освобождении Южного Сахалина от японских милитаристов», расположенного по адресу: Сахалинская область, Невельский район, мыс Крильон



Условные обозначения:

 Объект культурного наследия регионального значения

 Территория объекта культурного наследия

 1 • Характерные (поворотные) точки границ территории объекта культурного наследия

Координаты характерных (поворотных) точек границы территории объекта культурного наследия регионального значения «Братская могила советских воинов-десантников, павших в августе 1945 года в боях при освобождении Южного Сахалина от японских милитаристов», расположенного по адресу: Сахалинская область, Невельский район, мыс Крильон

№ Ха- рактерной (поворотной) точки	Координаты характерных (поворотных) точек в местной системе координат (МСК)		Координаты характерных (поворотных) точек во всемирной системе координат (WGS-84)	
	X	Y	Широта	Долгота
1.	-15174.83	83765.329	45°53'34.847647"N	142°04'51.027478"E
2.	-15177.862	83764.039	45°53'34.750025"N	142°04'50.965730"E
3.	-15176.53	83760.62	45°53'34.794690"N	142°04'50.807993"E
4.	-15173.496	83761.769	45°53'34.892411"N	142°04'50.863224"E

Приложение № 3 к приказу
государственной инспекции по
охране объектов культурного
наследия Сахалинской области
от 02.03.2021 № 3.42-10

**Режим использования территории объекта культурного наследия
регионального значения «Братская могила советских воинов-
десантников, павших в августе 1945 года в боях при освобождении
Южного Сахалина от японских милитаристов», расположенного по
адресу: Сахалинская область, Невельский район, мыс Крильон**

1. Разрешается:

1.1 проведение работ по сохранению объекта культурного наследия, направленных на обеспечение физической сохранности объекта культурного наследия, в том числе консервация, ремонт, реставрация;

1.2 обеспечение доступности объектов культурного наследия в целях их экспонирования, обеспечение сохранения традиционного визуального восприятия объекта культурного наследия с основных видовых точек;

1.3 восстановление утраченных элементов и частей объекта культурного наследия по существующим проектам, чертежам и обмерам;

1.4 размещение информационных надписей и обозначений, относящихся к объекту культурного наследия;

1.5 установка декоративной подсветки объекта культурного наследия и прилегающих территорий;

1.6 установка ограждений, не нарушающих визуальное восприятие объекта культурного наследия;

1.7 установка элементов информационно-декоративного оформления (мобильные информационные конструкции), в том числе праздничного, а также временных строительных ограждающих конструкций;

1.8 благоустройство и озеленение территории;

1.9 хозяйственная деятельность, не нарушающая целостность объекта культурного наследия и не создающая угрозы его повреждения, разрушения или уничтожения.

2. Запрещается:

2.1 изменение элементов предмета охраны объекта культурного наследия;

2.2 осуществление всех видов земляных работ без проведения археологических полевых работ в порядке, предусмотренном законодательством Российской Федерации в сфере государственной охраны объектов культурного наследия;

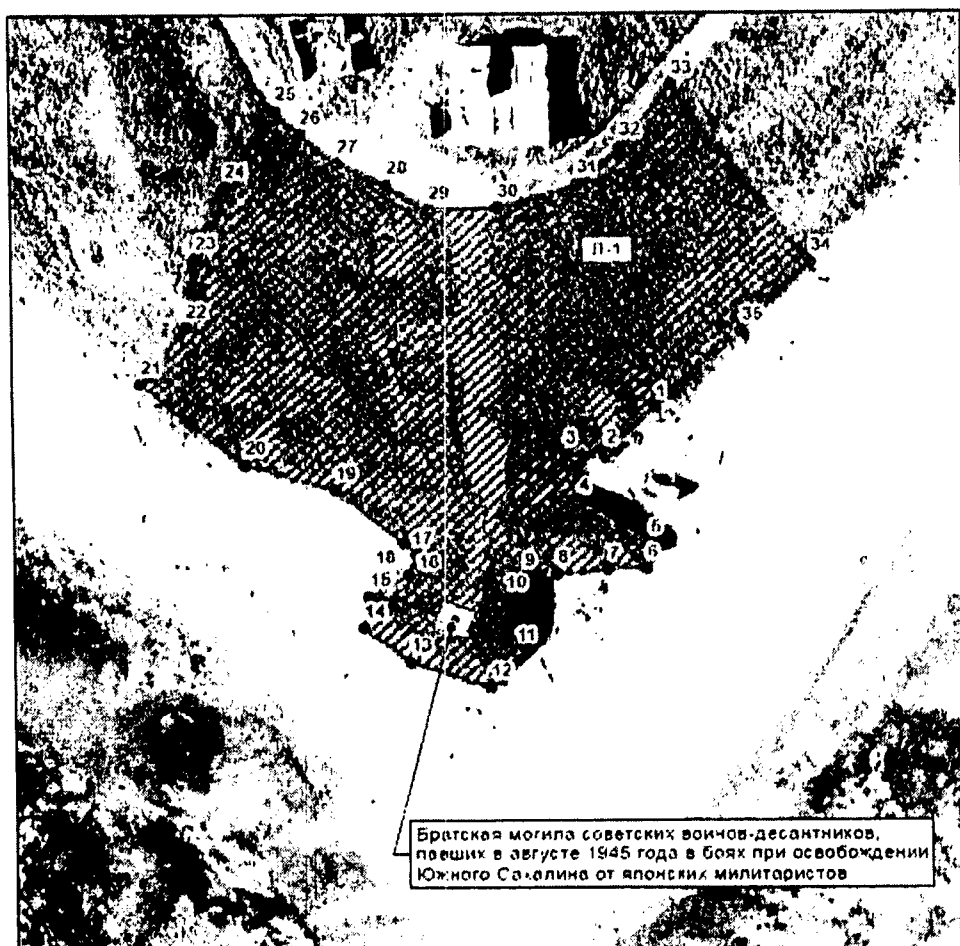
2.3 размещение рекламы, вывесок на объекте и территории объекта, за исключением случаев, предусмотренных пунктом 3 статьи 35.1 Федерального закона от 25.06.2002 № 73-ФЗ «Об объектах культурного наследия (памятниках истории и культуры) народов Российской Федерации»;

2.4 строительство, за исключением применения специальных мер, направленных на сохранение и восстановление (регенерацию) объекта культурного наследия;

2.5 прокладка инженерных коммуникаций, не относящихся к обеспечению использования и обслуживания объекта культурного наследия.

Приложение № 4 к приказу
государственной инспекции по охране
объектов культурного наследия
Сахалинской области
от 02.03.2024 г. № 3.42-10

Границы зон охраны объекта культурного наследия регионального значения «Братская могила советских воинов-десантников, павших в августе 1945 года в боях при освобождении Южного Сахалина от японских милитаристов», расположенного по адресу: Сахалинская область, Невельский район, мыс Крильон



Условные обозначения:

- Объект культурного наследия регионального значения
- Территория объекта культурного наследия
- Зона охраняемого природного ландшафта
- Характерные (поворотные) точки границ зоны охраняемого природного ландшафта
- П-1 Индекс режима использования земель и земельных участков в границах зоны охраняемого природного ландшафта и номер регламентного участка

Координаты характерных (поворотных) точек границ зон охраны объекта культурного наследия регионального значения «Братская могила советских воинов-десантников, павших в августе 1945 года в боях при освобождении Южного Сахалина от японских милитаристов», расположенного по адресу: Сахалинская область, Невельский район, мыс Крильон

Зона охраняемого природного ландшафта

№ Характерной (поворотной) точки	Координаты характерных (поворотных) точек в местной системе координат (МСК)		Координаты характерных (поворотных) точек во всемирной системе координат (WGS-84)	
	X	Y	Широта	Долгота
1.	-15151.422	83783.932	45°53'35.597401"N	142°04'51.905086"E
2.	-15156.679	83778.774	45°53'35.429463"N	142°04'51.662510"E
3.	-15156.82	83774.514	45°53'35.426783"N	142°04'51.464856"E
4.	-15162.29	83775.917	45°53'35.249017"N	142°04'51.526463"E
5.	-15166.866	83783.397	45°53'35.097514"N	142°04'51.870432"E
6.	-15169.701	83783.076	45°53'35.005862"N	142°04'51.853746"E
7.	-15169.866	83779.093	45°53'35.002289"N	142°04'51.668926"E
8.	-15170.464	83773.704	45°53'34.985316"N	142°04'51.418650"E
9.	-15170.704	83770.276	45°53'34.979063"N	142°04'51.259498"E
10.	-15173.022	83767.399	45°53'34.905277"N	142°04'51.124606"E
11.	-15179.238	83769.504	45°53'34.703035"N	142°04'51.218299"E
12.	-15183.329	83766.876	45°53'34.571720"N	142°04'51.093804"E
13.	-15180.603	83758.458	45°53'34.663730"N	142°04'50.705170"E
14.	-15176.781	83753.563	45°53'34.789685"N	142°04'50.480562"E
15.	-15173.271	83754.041	45°53'34.903133"N	142°04'50.504948"E
16.	-15170.704	83758.157	45°53'34.984423"N	142°04'50.697469"E
17.	-15168.349	83758.955	45°53'35.060353"N	142°04'50.735971"E
18.	-15167.043	83757.636	45°53'35.103232"N	142°04'50.675650"E
19.	-15161.062	83750.414	45°53'35.300113"N	142°04'50.344514"E

20.	-15158.388	83741.001	45°53'35.390872"N	142°04'49.909674"E
21.	-15149.301	83730.163	45°53'35.689947"N	142°04'49.412842"E
22.	-15142.859	83734.86	45°53'35.896476"N	142°04'49.634753"E
23.	-15135.067	83735.805	45°53'36.148384"N	142°04'49.683526"E
24.	-15126.915	83738.849	45°53'36.411011"N	142°04'49.829840"E
25.	-15118.204	83744.043	45°53'36.690789"N	142°04'50.076268"E
26.	-15120.762	83746.624	45°53'36.606819"N	142°04'50.194348"E
27.	-15123.964	83750.543	45°53'36.501411"N	142°04'50.374034"E
28.	-15126.376	83755.668	45°53'36.421016"N	142°04'50.610191"E
29.	-15129.184	83760.079	45°53'36.328114"N	142°04'50.812979"E
30.	-15128.809	83767.325	45°53'36.337046"N	142°04'51.149248"E
31.	-15126.102	83775.64	45°53'36.421016"N	142°04'51.536600"E
32.	-15121.903	83780.121	45°53'36.555009"N	142°04'51.747089"E
33.	-15114.847	83785.394	45°53'36.781189"N	142°04'51.996083"E
34.	-15134.784	83799.969	45°53'36.129089"N	142°04'52.659379"E
35.	-15142.605	83792.881	45°53'35.878967"N	142°04'52.325677"E

**Режим использования земель и земельных участков в границах зон
охраны объекта культурного наследия регионального значения
«Братская могила советских воинов-десантников, павших в августе 1945
года в боях при освобождении Южного Сахалина от японских
милитаристов», расположенного по адресу: Сахалинская область,
Невельский район, мыс Крильон Зона охраняемого природного
ландшафта**

В зоне охраняемого природного ландшафта объекта культурного наследия выделен один регламентный участок с устанавливаемым режимом использования земель и земельных участков Л-1.

1. Разрешается:

- 1.1. проведение мероприятий, направленных на сохранение элементов природного ландшафта, особенностей рельефа;
- 1.2. проведение работ по инженерной защите территории, при наличии инженерно-геологического заключения об отсутствии негативного воздействия на гидрогеологические и экологические условия;
- 1.3. установка ограждений, не нарушающих визуальное восприятие объекта культурного наследия;
- 1.4. установка декоративной подсветки объекта культурного наследия и прилегающих территорий;
- 1.5. устройство новых, ремонт и реконструкция существующих дорожек и лестниц, устройство цветников;
- 1.6. благоустройство и озеленение территории с устройством видовых площадок и площадок для отдыха, не нарушающих визуального восприятия объекта культурного наследия;
- 1.7. ремонт, реконструкция существующих линейных объектов, в том числе реконструкция существующих инженерных сетей, установка отдельно стоящего оборудования уличного освещения, с последующим благоустройством территории и рекультивацией нарушенных земель;
- 1.8. установка элементов информационно-декоративного оформления (мобильные информационные конструкции), в том числе праздничного, не нарушающих визуального восприятия объект культурного наследия;
- 1.9. санитарные рубки (прочистка, прореживание, уборка сухостоя);
- 1.10. проведение мероприятий, направленных на обеспечение пожарной, сейсмологической и экологической безопасности;
- 1.11. для участков лесного фонда – проведение работ по благоустройству и озеленению территории в рамках проекта лесоустройства.

2. Запрещается:

- 2.1. размещение объектов капитального строительства;
- 2.2. размещение временных построек, киосков;

2.3. размещение вышек передающих радиотехнических объектов и других инженерных сооружений, изменяющих силуэт объекта культурного наследия с основных точек их восприятия;

2.4. осуществление всех видов земляных работ без проведения археологических полевых работ в порядке, предусмотренном законодательством Российской Федерации в сфере государственной охраны объектов культурного наследия;

2.5. самовольные посадки (порубки) деревьев и кустарников;

2.6. загрязнение почв, грунтовых и подземных вод, поверхностных стоков;

2.7. разведение костров;

2.8. размещение мест захоронения и свалок промышленных, бытовых и сельскохозяйственных отходов;

2.9. организация необорудованных мест для сбора мусора;

2.10. устройство складов, площадок для хранения веществ, материалов и оборудования;

2.11. размещение рекламы и вывесок, за исключением случаев, предусмотренных пунктом 3 статьи 35.1 Федерального закона от 25.06.2002 № 73-ФЗ «Об объектах культурного наследия (памятниках истории и культуры) народов Российской Федерации»;

2.12. хозяйственная деятельность, приводящая к изменению структуры природного ландшафта и существующих отметок рельефа;

2.13. создание разрушающих вибрационных нагрузок динамическим воздействием на почву, а также грунты в зоне их взаимодействия с объектами культурного наследия;

2.14. разведка, разработка и добыча полезных ископаемых, разработка карьеров, бурение скважин, распашка склонов оврагов и речных долин.