



ГОСУДАРСТВЕННАЯ ИНСПЕКЦИЯ ПО ОХРАНЕ ОБЪЕКТОВ  
КУЛЬТУРНОГО НАСЛЕДИЯ САХАЛИНСКОЙ ОБЛАСТИ

**ПРИКАЗ**

от 02.09.2011 № 3.42-9

г. Южно-Сахалинск

**Об установлении зон охраны, утверждении предмета охраны, границ и режимов использования земель в границах объекта культурного наследия регионального значения «Братская могила советских воинов, павших в августе 1945 года в боях при освобождении Южного Сахалина от японских милитаристов», расположенного по адресу: Сахалинская область, Поронайский район, п. Гастелло, ул. Центральная**

В соответствии с Федеральным законом от 25.06.2002 № 73-ФЗ «Об объектах культурного наследия (памятниках истории и культуры) народов Российской Федерации», приказываю:

1. Утвердить

- предмет охраны объекта культурного наследия регионального значения «Братская могила советских воинов, павших в августе 1945 года в боях при освобождении Южного Сахалина от японских милитаристов», расположенного по адресу: Сахалинская область, Поронайский район, п. Гастелло, ул. Центральная, согласно приложению № 1 к настоящему приказу;

- границы территории объекта культурного наследия регионального значения «Братская могила советских воинов, павших в августе 1945 года в боях при освобождении Южного Сахалина от японских милитаристов», расположенного по адресу: Сахалинская область, Поронайский район, п. Гастелло, ул. Центральная, согласно приложению № 2 к настоящему приказу;

- режим использования территории объекта культурного наследия регионального значения «Братская могила советских воинов, павших в августе 1945 года в боях при освобождении Южного Сахалина от японских милитаристов», расположенного по адресу: Сахалинская область, Поронайский район, п. Гастелло, ул. Центральная, согласно приложению № 3

3.42-10 (п)(3.0)

к настоящему приказу.

2. Установить границы зон охраны объекта культурного наследия регионального значения «Братская могила советских воинов, павших в августе 1945 года в боях при освобождении Южного Сахалина от японских милитаристов», расположенного по адресу: Сахалинская область, Поронайский район, п. Гастелло, ул. Центральная, согласно приложению № 4 к настоящему приказу.

3. Обязанность по возмещению убытков, причинённых в связи с установлением зон охраны возлагается на государственную инспекцию по охране объектов культурного наследия Сахалинской области.

4. Убытки, причинные в связи с установлением зон охраны, возмещаются не позднее чем через два года со дня вступления в силу настоящего приказа.

5. Настоящий приказ вступает в силу через 10 дней со дня его официального опубликования.

6. Опубликовать настоящий приказ на «Официальном интернет-портале правовой информации», разместить на официальном сайте государственной инспекции по охране объектов культурного наследия Сахалинской области.

Руководитель инспекции



А.Н.Гринев

Приложение № 1 к приказу  
государственной инспекции по охране  
объектов культурного наследия  
Сахалинской области  
от 01.03.2011 № 3.42-9

#### Предмет охраны

объекта культурного наследия регионального значения «Братская могила советских воинов, павших в августе 1945 года в боях при освобождении Южного Сахалина от японских милитаристов», расположенного по адресу: Сахалинская область, Поронайский район, п. Гастелло, ул. Центральная

1. Местоположение памятника и захоронения: Сахалинская область, Поронайский район, п. Гастелло, ул. Центральная.

2. Захоронение останков в братской могиле.

3. Архитектурно-декоративное оформление и объемно-пространственные характеристики памятника. Обелиск в форме усеченной четырехгранной пирамиды, увенчанной пятиконечной звездой, на главном (северном) фасаде выгравирована пятиконечная звезда и текст:

Вечная память советским воинам,  
павшим в боях за нашу великую Родину  
и погибшим при исполнении служебных обязанностей  
Ефрейтор Чубаров В.Ф., погиб 22.08.1945 г.

ст. серж. Сидоров

ст. серж. Семенов

мл. серж. Сентюрин

рядовой Сапрыкин

рядовой Гурликов

рядовой Лузанов


рядовой Кравцов

Высота обелиска — 1,3 м, высота постамента — 0,57 м, размеры постамента 1 x 1 м в плане.


4. Материал и цвет: обелиск и постамент из темно-серого гранита, обелиск увенчан красной металлической звездой, в основании — каменная плита светло-серого цвета.

**Схема предмета охраны**  
**объекта культурного наследия регионального значения**  
**«Братская могила советских воинов, павших в августе 1945 года в боях**  
**при освобождении Южного Сахалина от японских милитаристов»,**  
**расположенного по адресу: Сахалинская область, Поронайский район, п.**  
**Гастелло, ул. Центральная**


ГЛАВНЫЙ ФАСАД  
(СЕВЕРНАЯ ОРИЕНТАЦИЯ)



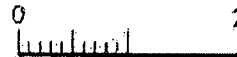
ВОСТОЧНЫЙ ФАСАД  
(ПОСТОЯННАЯ ОРИЕНТАЦИЯ)



ПЛАН

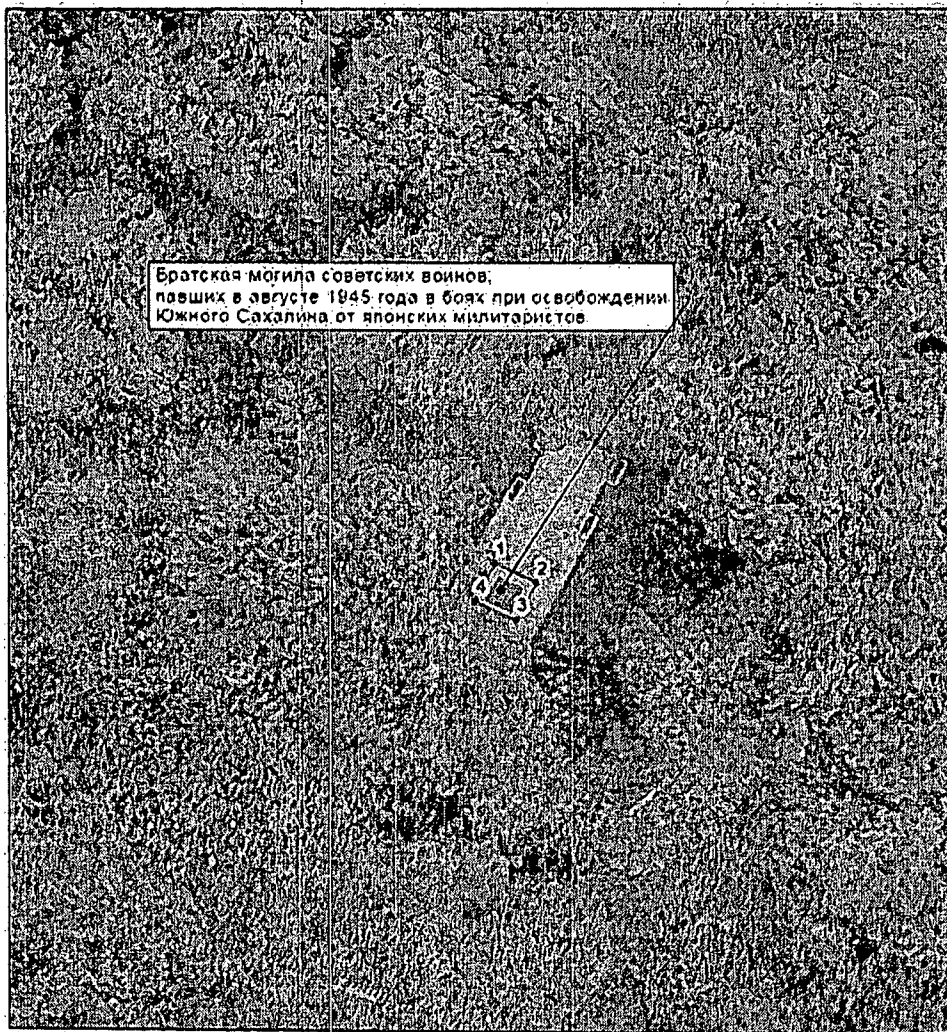


Структура, подлежащая  
сохранению






Приложение № 2 к приказу  
государственной инспекции по охране  
объектов культурного наследия  
Сахалинской области  
от 02.03.2014 № 3.02-9

**Границы территории объекта культурного наследия регионального значения «Братская могила советских воинов, павших в августе 1945 года в боях при освобождении Южного Сахалина от японских милитаристов», расположенного по адресу: Сахалинская область, Поронайский район, п. Гастелло, ул. Центральная**



**Условные обозначения**

-  Объект культурного наследия регионального значения
-  Территория объекта культурного наследия
-  4\* Характерные (поворотные) точки границ территории объекта культурного наследия

**Координаты характерных (поворотных) точек границы территории объекта культурного наследия регионального значения «Братская могила советских воинов, павших в августе 1945 года в боях при освобождении Южного Сахалина от японских милитаристов», расположенного по адресу: Сахалинская область, Поронайский район, п. Гастелло, ул. Центральная**

№ Характерной (поворотной) точки	Координаты характерных (поворотных) точек в местной системе координат (МСК)		Координаты характерных (поворотных) точек во всемирной системе координат (WGS-84)	
	X	Y	Широта	Долгота
1.	24486.43	16906.17	49°06'07.817119"N	142°56'59.076623"E
2.	24485.67	16907.73	49°06'07.792361"N	142°56'59.153416"E
3.	24484.18	16906.97	49°06'07.744205"N	142°56'59.115721"E
4.	24484.94	16905.43	49°06'07.768960"N	142°56'59.039915"E

Приложение № 3 к приказу  
государственной инспекции по  
охране объектов культурного  
наследия Сахалинской области  
от 02.03.2021 № 3.42-9

**Режим использования территории объекта культурного наследия  
регионального значения «Братская могила советских воинов, павших в  
августе 1945 года в боях при освобождении Южного Сахалина от  
японских милитаристов», расположенного по адресу: Сахалинская  
область, Поронайский район, п. Гастелло, ул. Центральная**

**1. Разрешается:**

1.1 проведение работ по сохранению объекта культурного наследия, направленных на обеспечение физической сохранности объекта культурного наследия, в том числе консервация, ремонт, реставрация;

1.2 обеспечение доступности объектов культурного наследия в целях их экспонирования, обеспечение сохранения традиционного визуального восприятия объекта культурного наследия с основных видовых точек;

1.3 восстановление утраченных элементов и частей объекта культурного наследия по существующим проектам, чертежам и обмерам;

1.4 размещение информационных надписей и обозначений, относящихся к объекту культурного наследия;

1.5 установка декоративной подсветки объекта культурного наследия и прилегающих территорий;

1.6 установка элементов информационно-декоративного оформления (мобильные информационные конструкции), в том числе праздничного, а также временных строительных ограждающих конструкций;

1.7 благоустройство и озеленение территории;

1.8 хозяйственная деятельность, не нарушающая целостность объекта культурного наследия и не создающая угрозы его повреждения, разрушения или уничтожения.

**2. Запрещается:**

2.1 изменение элементов предмета охраны объекта культурного наследия;

2.2 осуществление всех видов земляных работ без проведения археологических полевых работ в порядке, предусмотренном законодательством Российской Федерации в сфере государственной охраны объектов культурного наследия;

2.3 размещение рекламы, вывесок на объекте и территории объекта, за исключением случаев, предусмотренных пунктом 3 статьи 35.1 Федерального закона от 25.06.2002 № 73-ФЗ «Об объектах культурного наследия (памятниках истории и культуры) народов Российской Федерации»;

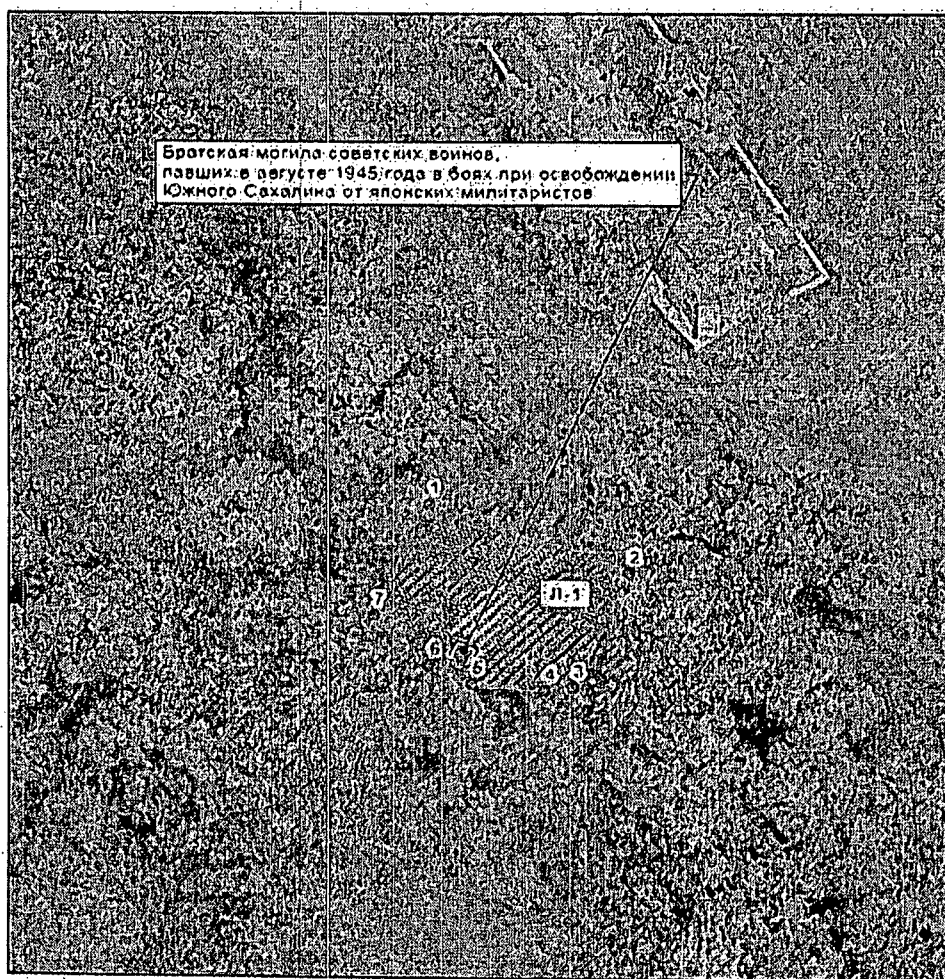
2.4 строительство, за исключением применения специальных мер, направленных на сохранение и восстановление (регенерацию) объекта культурного наследия;

2.5 прокладка инженерных коммуникаций, не относящихся к обеспечению использования и обслуживания объекта культурного наследия.








Приложение № 4 к приказу  
государственной инспекции по охране  
объектов культурного наследия  
Сахалинской области  
от 02.03.2011 г. № 3-УД-9

**Границы зон охраны объекта культурного наследия регионального значения «Братская могила советских воинов, павших в августе 1945 года в боях при освобождении Южного Сахалина от японских милитаристов», расположенного по адресу: Сахалинская область, Поронайский район, п. Гастелло, ул. Центральная**



**Условные обозначения:**

-  Объект культурного наследия регионального значения
-  Территория объекта культурного наследия
-  Зона охраняемого природного ландшафта
-  7 • Характерные (поворотные) точки границ зоны охраняемого природного ландшафта
-  П.1 Индекс режима использования земель и земельных участков в границах зоны охраняемого природного ландшафта и номер регламентного участка

**Координаты характерных (поворотных) точек границ зон охраны объекта культурного наследия регионального значения «Братская могила советских воинов, павших в августе 1945 года в боях при освобождении Южного Сахалина от японских милитаристов», расположенного по адресу: Сахалинская область, Поронайский район, п. Гастелло, ул. Центральная**

**Зона охраняемого природного ландшафта**

№ Ха- рактерной (поворотной) точки	Координаты характерных (поворотных) точек в местной системе координат (МСК)		Координаты характерных (пово- ротных) точек во всемирной системе координат (WGS-84)	
	X	Y	Широта	Долгота
1.	24497.86	16901.46	49°06'08.187585"N	142°56'58.846155"E
2.	24492.46	16916.45	49°06'08.011288"N	142°56'59.584344"E
3.	24482.79	16912.28	49°06'07.698680"N	142°56'59.377294"E
4.	24482.65	16909.99	49°06'07.694377"N	142°56'59.264375"E
5.	24483.55	16904.31	49°06'07.724077"N	142°56'58.984487"E
6.	24484.53	16901.70	49°06'07.756060"N	142°56'58.855963"E
7.	24488.71	16897.54	49°06'07.891784"N	142°56'58.651509"E

**Режим использования земель и земельных участков в границах зон охраны объекта культурного наследия регионального значения «Братская могила советских воинов, павших в августе 1945 года в боях при освобождении Южного Сахалина от японских милитаристов», расположенного по адресу: Сахалинская область, Поронайский район, п. Гостелло, ул. Центральная**

В зоне охраняемого природного ландшафта объекта культурного наследия выделен один регламентный участок с устанавливаемым режимом использования земель и земельных участков Л-1.

**Зона охраняемого природного ландшафта**

В зоне охраняемого природного ландшафта объекта культурного наследия выделен один регламентный участок с устанавливаемым режимом использования земель и земельных участков Л-1.

**1. Разрешается:**

- 1.1. проведение мероприятий, направленных на сохранение элементов природного ландшафта, особенностей рельефа;
- 1.2. установка ограждений, не нарушающих визуальное восприятие объекта культурного наследия;
- 1.3. установка декоративной подсветки объекта культурного наследия и прилегающих территорий;
- 1.4. ремонт, реконструкция существующих дорожек, устройство новых пешеходных дорожек с использованием в качестве покрытия натуральных материалов (камень, дерево, гравийная смесь, плиточное покрытие, имитирующее натуральное), устройство цветников;
- 1.5. благоустройство и озеленение территории с установкой малых архитектурных форм (скамьи, урны, цветочницы), объектов монументального искусства, видовых площадок и площадок для отдыха, не нарушающих визуального восприятия объектов культурного наследия;
- 1.6. ремонт, реконструкция существующих линейных объектов, в том числе реконструкция существующих инженерных сетей, установка отдельно стоящего оборудования уличного освещения, с последующим благоустройством территории и рекультивацией нарушенных земель;
- 1.7. установка элементов информационно-декоративного оформления (мобильные информационные конструкции), в том числе праздничного, не нарушающих визуального восприятия объект культурного наследия;
- 1.8. санитарные рубки (прочистка, прореживание, уборка сухостоя);
- 1.9. проведение мероприятий, направленных на обеспечение пожарной, сейсмологической и экологической безопасности.

**2. Запрещается:**

- 2.1. размещение объектов капитального строительства;

- 2.2. размещение временных построек, киосков;
- 2.3. осуществление всех видов земляных работ без проведения археологических полевых работ в порядке, предусмотренном законодательством Российской Федерации в сфере государственной охраны объектов культурного наследия;
- 2.4. самовольные посадки (порубки) деревьев и кустарников;
- 2.5. разведение костров;
- 2.6. размещение мест захоронения и свалок промышленных, бытовых и сельскохозяйственных отходов;
- 2.7. организация необорудованных мест для сбора мусора;
- 2.8. размещение рекламы и вывесок, за исключением случаев, предусмотренных пунктом 3 статьи 35.1 Федерального закона от 25.06.2002 № 73-ФЗ «Об объектах культурного наследия (памятниках истории и культуры) народов Российской Федерации»;
- 2.9. хозяйственная деятельность, приводящая к изменению структуры природного ландшафта и существующих отметок рельефа;
- 2.10. создание разрушающих вибрационных нагрузок динамическим воздействием на почву, а также грунты в зоне их взаимодействия с объектом культурного наследия.