



ГОСУДАРСТВЕННАЯ ИНСПЕКЦИЯ ПО ОХРАНЕ ОБЪЕКТОВ  
КУЛЬТУРНОГО НАСЛЕДИЯ САХАЛИНСКОЙ ОБЛАСТИ

**ПРИКАЗ**

от 11.03.2021 № 3.42-16

г. Южно-Сахалинск

**Об установлении зон охраны, утверждении предмета охраны, границ и режимов использования земель в границах объекта культурного наследия регионального значения «Обелиск советским военным морякам, павшим в августе 1945 года при освобождении г. Корсакова от японских милитаристов», расположенного по адресу: Сахалинская область, г. Корсаков, ул. Советская, сквер на площади им. В.И. Ленина**

В соответствии с Федеральным законом от 25.06.2002 № 73-ФЗ «Об объектах культурного наследия (памятниках истории и культуры) народов Российской Федерации», приказываю:

1. Утвердить

- предмет охраны объекта культурного наследия регионального значения «Обелиск советским военным морякам, павшим в августе 1945 года при освобождении г. Корсакова от японских милитаристов», расположенного по адресу: Сахалинская область, г. Корсаков, ул. Советская, сквер на площади им. В.И. Ленина, согласно приложению №1 к настоящему приказу;

- границы территории объекта культурного наследия регионального значения «Обелиск советским военным морякам, павшим в августе 1945 года при освобождении г. Корсакова от японских милитаристов», расположенного по адресу: Сахалинская область, г. Корсаков, ул. Советская, сквер на площади им. В.И. Ленина, согласно приложению № 2 к настоящему приказу;

- режим использования территории объекта культурного наследия регионального значения «Обелиск советским военным морякам, павшим в

августе 1945 года при освобождении г. Корсакова от японских милитаристов», расположенного по адресу: Сахалинская область, г. Корсаков, ул. Советская, сквер на площади им. В.И. Ленина, согласно приложению № 3 к настоящему приказу.

2. Установить границы зон охраны объекта культурного наследия регионального значения «Обелиск советским военным морякам, павшим в августе 1945 года при освобождении г. Корсакова от японских милитаристов», расположенного по адресу: Сахалинская область, г. Корсаков, ул. Советская, сквер на площади им. В.И. Ленина, согласно приложению № 4 к настоящему приказу.

3. Обязанность по возмещению убытков, причинённых в связи с установлением зон охраны возлагается на государственную инспекцию по охране объектов культурного наследия Сахалинской области.

4. Убытки, причинные в связи с установлением зон охраны, возмещаются не позднее чем через два года со дня вступления в силу настоящего приказа.

5. Настоящий приказ вступает в силу через 10 дней со дня его официального опубликования

6. Опубликовать настоящий приказ на «Официальном интернет-портале правовой информации», разместить на официальном сайте государственной инспекции по охране объектов культурного наследия Сахалинской области.

Руководитель инспекции



А.Н.Гринев

Приложение №1 к приказу  
государственной инспекции по охране  
объектов культурного наследия  
Сахалинской области  
от 02.03.2011 № 3-47-16

### **Предмет охраны**

**объекта культурного наследия регионального значения «Обелиск советским военным морякам, павшим в августе 1945 года при освобождении г. Корсакова от японских милитаристов», расположенного по адресу: Сахалинская область, г. Корсаков, ул. Советская, сквер на площади им. В.И. Ленина**

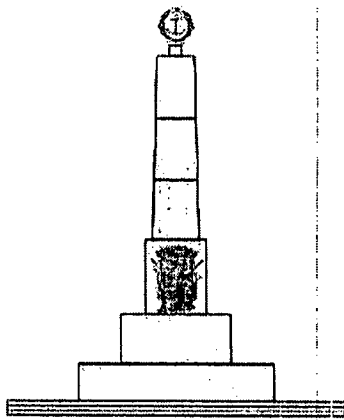
1. Существующее местоположение памятника в глубине озелененного сквера на площади В.И. Ленина (недалеко от дома, расположенного по адресу: ул. Советская, 40);

2. Объемно-пространственная композиция памятника (за исключением материала отделки), в том числе: прямоугольное в плане ступенчатое основание; шпиль;

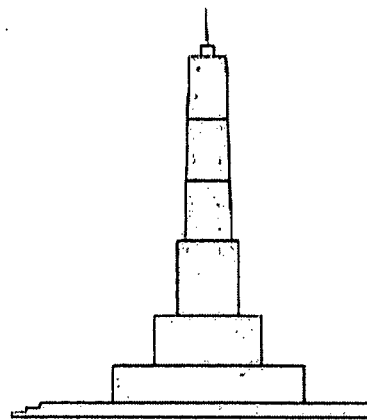
3. Архитектурно-художественное оформление памятника: табличка в форме щита и склоненных знамен с надписью: «ВЕЧНАЯ СЛАВА ГЕРОЯМ, ПАВШИМ ПРИ ОСВОБОЖДЕНИИ Г. КОРСАКОВА ОТ ЯПОНСКИХ МИЛИТАРИСТОВ», якорь на вершине стелы, окруженный венком из лавровых листьев, изготовленный из литой бронзы.

**Схема предмета охраны**  
**объекта культурного наследия регионального значения**  
**«Обелиск советским военным морякам, павшим в августе 1945 года при**  
**освобождении г. Корсакова от японских милитаристов», расположенного**  
**по адресу: Сахалинская область, г. Корсаков, ул. Советская, сквер на**  
**площади им. В.И. Ленина**


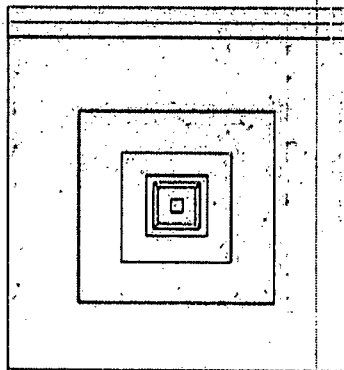
ЛИНЕРНАЯ СТОРОНА НАМЯТНИКА  
 (СЕВЕРНО-ВОСТОЧНАЯ ОРИЕНТАЦИЯ)




БОКОВОЙ ВИД  
 (СЕВЕРНО-ЗАПАДНАЯ ОРИЕНТАЦИЯ)



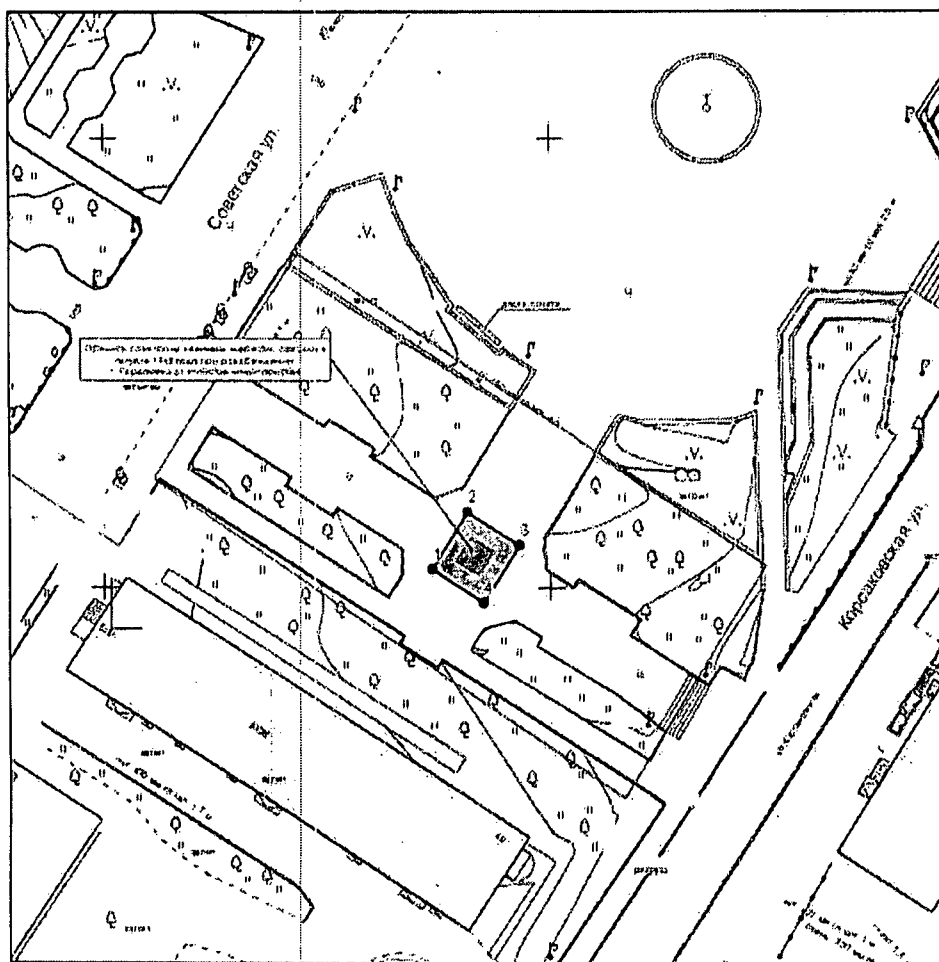
ПЛАН





 Элементы, подлежащие сохранению

Приложение №2 к приказу  
государственной инспекции по охране  
объектов культурного наследия  
Сахалинской области  
от 02.03.2011 № 3-УА/16

**Границы территории объекта культурного наследия регионального значения «Обелиск советским военным морякам, павшим в августе 1945 года при освобождении г. Корсакова от японских милитаристов», расположенного по адресу: Сахалинская область, г. Корсаков, ул. Советская, сквер на площади им. В.И. Ленина**



**Условные обозначения**

-  Объект культурного наследия регионального значения
-  Территория объекта культурного наследия
- 1 • Характерные (поворотные) точки границ территории объекта культурного наследия

**Координаты характерных (поворотных) точек границы территории объекта культурного наследия регионального значения «Обелиск советским военным морякам, павшим в августе 1945 года при освобождении г. Корсакова от японских милитаристов», расположенного по адресу: Сахалинская область, г. Корсаков, ул. Советская, сквер на площади им. В.И. Ленина**

№ Ха- рактерной (поворотной) точки	Координаты характерных (поворотных точек) в местной системе координат (МСК)		Координаты характерных (поворотных точек) во всемирной системе координат (WGS-84)	
	X	Y	Широта	Долгота
1	7602,00	6536,58	46°38'03.642735"N	142°46'56.954059"E
2	7608,33	6540,61	46°38'03.844675"N	142°46'57.150301"E
3	7604,61	6546,45	46°38'03.719897"N	142°46'57.420766"E
4	7598,28	6542,42	46°38'03.517958"N	142°46'57.224525"E

Приложение № 3 к приказу  
государственной инспекции по  
охране объектов культурного  
наследия Сахалинской области  
от 02.03.2014 № 3-42-16

**Режим использования территории объекта культурного наследия  
регионального значения «Обелиск советским военным морякам,  
павшим в августе 1945 года при освобождении г. Корсакова от японских  
милитаристов», расположенного по адресу: Сахалинская область, г.  
Корсаков, ул. Советская, сквер на площади им. В.И. Ленина**

**1. На территории объекта культурного наследия разрешается:**

1.1 проведение работ по сохранению объекта культурного наследия, направленных на обеспечение физической сохранности объекта культурного наследия, в том числе консервация, ремонт, реставрация;

1.2 обеспечение доступности объектов культурного наследия в целях их экспонирования, обеспечение сохранения традиционного визуального восприятия объекта культурного наследия с основных видовых точек;

1.3 восстановление утраченных элементов и частей объекта культурного наследия по существующим чертежам, обмерам и историческим аналогам;

1.4 размещение информационных надписей и обозначений, относящихся к объекту культурного наследия;

1.5 хозяйственная деятельность, не нарушающая целостность объекта культурного наследия и не создающая угрозы его повреждения, разрушения или уничтожения;

1.6 благоустройство и озеленение территории с установкой малых архитектурных форм (скамьи, урны, цветочницы), объектов монументального искусства, видовых площадок и площадок для отдыха, не нарушающих визуального восприятия объектов культурного наследия;

1.7 установка элементов информационно-декоративного оформления (мобильные информационные конструкции), в том числе праздничного, а также временных строительных ограждающих конструкций.

**2. На территории объекта культурного наследия запрещается:**

2.1 изменение предмета охраны объекта культурного наследия;

2.2 осуществление всех видов земляных работ без проведения археологических полевых работ в порядке, предусмотренном законодательством Российской Федерации в сфере государственной охраны объектов культурного наследия;

2.3 размещение рекламы, вывесок на объекте и территории объекта, за

исключением случаев, предусмотренных пунктом 3 статьи 35.1 Федерального закона от 25.06.2002 № 73-ФЗ «Об объектах культурного наследия (памятниках истории и культуры) народов Российской Федерации»;

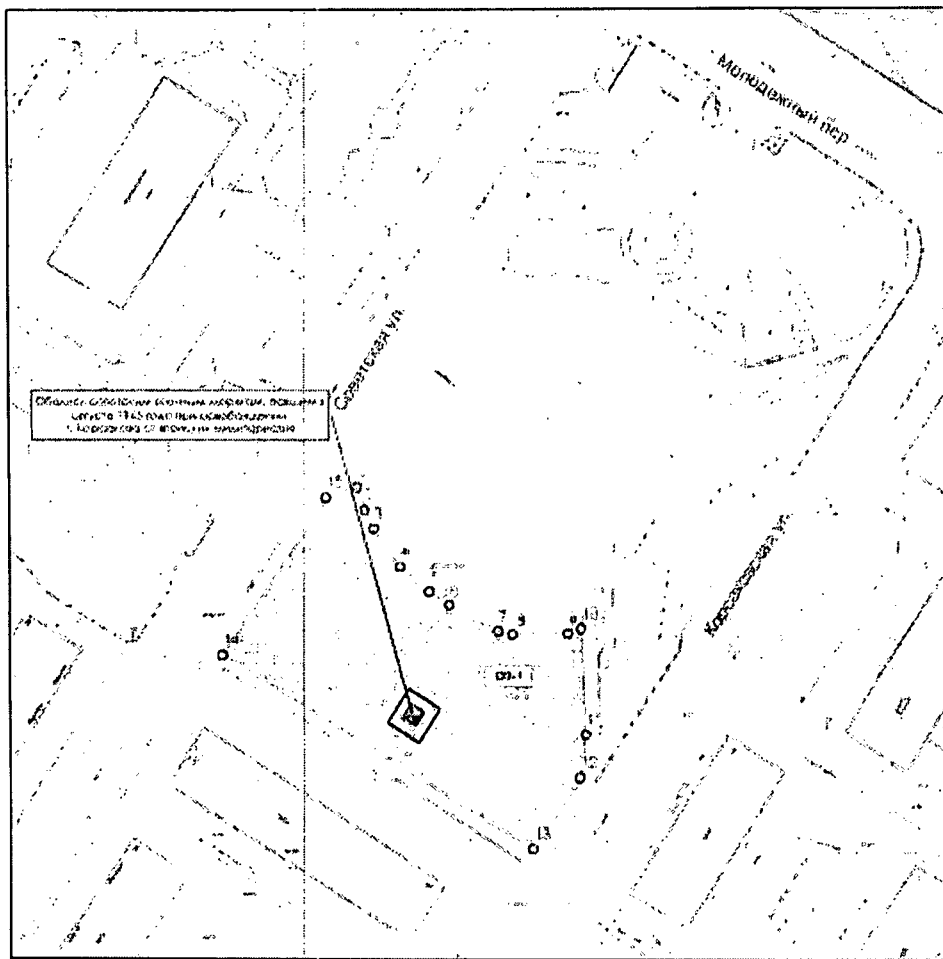
2.4 строительство, за исключением применения специальных мер, направленных на сохранение и восстановление (регенерацию) объекта культурного наследия;

2.5 прокладка инженерных коммуникаций, не относящихся к обеспечению использования и обслуживания объекта культурного наследия.



Приложение № 4 к приказу  
государственной инспекции по охране  
объектов культурного наследия  
Сахалинской области  
от 02.03.2024 № 3.02.16

**Границы зон охраны объекта культурного наследия регионального значения «Обелиск советским военным морякам, павшим в августе 1945 года при освобождении г. Корсакова от японских милитаристов», расположенного по адресу: Сахалинская область, г. Корсаков, ул. Советская, сквер на площади им. В.И. Ленина**



**Условные обозначения**

- Объект культурного наследия регионального значения
- Территория объекта культурного наследия
- Охранная зона объекта культурного наследия
- Характерные (поворотные) точки границ охранной зоны объекта культурного наследия
- Индекс режима использования земель и земельных участков в границах охранной зоны объекта культурного наследия и номер регламентного участка

**Координаты характерных (поворотных) точек границ зон охраны  
объекта культурного наследия регионального значения «Обелиск  
советским военным морякам, павшим в августе 1945 года при  
освобождении г. Корсакова от японских милитаристов», расположенного  
по адресу: Сахалинская область, г. Корсаков, ул. Советская, сквер на  
площади им. В.И. Ленина**

**Охранная зона объекта культурного  
наследия**

№ Характер- ной (пово- ротной) точки	Координаты харак- терных (поворотных точек) в местной си- стеме координат (МСК)		Координаты характерных (поворот- ных точек) во всемирной системе ко- ординат (WGS-84)	
	Х	У	Широта	Долгота
1.	7646,11	6531,22	46°38'05.074791"N	142°46'56.749741"E
2.	7641,89	6532,67	46°38'04.937141"N	142°46'56.810047"E
3.	7638,37	6534,26	46°38'04.821947"N	142°46'56.884269"E
4.	7631,24	6539,20	46°38'04.587439"N	142°46'57.108756"E
5.	7626,50	6544,58	46°38'04.429981"N	142°46'57.356501"E
6.	7624,03	6548,42	46°38'04.347159"N	142°46'57.534316"E
7.	7619,06	6557,59	46°38'04.179437"N	142°46'57.959944"E
8.	7618,40	6560,20	46°38'04.156129"N	142°46'58.081902"E
9.	7618,58	6570,53	46°38'04.154275"N	142°46'58.567608"E
10.	7619,48	6573,10	46°38'04.181502"N	142°46'58.689370"E
11.	7599,76	6573,83	46°38'03.542520"N	142°46'58.702392"E
12.	7591,91	6572,71	46°38'03.289208"N	142°46'58.641279"E
13.	7578,61	6563,96	46°38'02.865123"N	142°46'58.215673"E
14.	7614,51	6505,99	46°38'04.070487"N	142°46'55.529825"E
15.	7644,17	6525,37	46°38'05.016331"N	142°46'56.472695"E

**Режимы использования земель и земельных участков в границах зон охраны объекта культурного наследия регионального значения «Обелиск советским военным морякам, павшим в августе 1945 года при освобождении г. Корсакова от японских милитаристов», расположенного по адресу: Сахалинская область, г. Корсаков, ул. Советская, сквер на площади им. В.И. Ленина**

### **Охранная зона объекта культурного наследия**

В охранной зоне объекта культурного наследия выделен один регламентный участок с устанавливаемым режимом использования земель и земельных участков ОЗ-1.

#### **1. Разрешается:**

1.1. ремонт, реконструкция существующих линейных объектов, в том числе реконструкция существующих инженерных сетей, установка отдельно стоящего оборудования уличного освещения, с последующим благоустройством территории и рекультивацией нарушенных земель;

1.2. ремонт, реконструкция существующих дорожек, устройство новых пешеходных дорожек;

1.3. благоустройство и озеленение территории с установкой малых архитектурных форм (скамьи, урны, цветочницы), объектов монументального искусства, видовых площадок и площадок для отдыха, не нарушающих визуального восприятия объекта культурного наследия;

1.4. установка декоративной подсветки объекта культурного наследия и прилегающих территорий;

1.5. установка элементов информационно-декоративного оформления (мобильные информационные конструкции), в том числе праздничного, а также временных строительных ограждающих конструкций, не нарушающих визуального восприятия объект культурного наследия;

1.6. проведение мероприятий, направленных на обеспечение пожарной и экологической безопасности.

#### **2. Запрещается:**

2.1. хозяйственная деятельность, нарушающая целостность объектов культурного наследия и создающая угрозу их повреждения, разрушения или уничтожения;

2.2. использование строительных технологий, создающих динамические нагрузки и оказывающих негативное воздействие на объект культурного наследия;

2.3. размещение объектов капитального строительства;

2.4. установка ограждений, нарушающих визуальное восприятие объекта культурного наследия;

2.5. размещение стоянок для постоянного хранения автотранспортных средств;

2.6. размещение рекламы и вывесок, за исключением случаев, предусмотренных пунктом 3 статьи 35.1 Федерального закона от 25.06.2002 № 73-ФЗ «Об объектах культурного наследия (памятниках истории и культуры) народов Российской Федерации»;

2.7. организация необорудованных мест для сбора мусора.